

Общество с ограниченной ответственностью «Юникс»

**Проект планировки и межевания территории линейного объекта  
«Газопровод высокого давления с ШРП, низкого давления  
мкр.Западный п.Лев Толстой»**

**ТОМ 3**

**Шифр: 65-6635–ПМТ-ОСН**

**Основная часть**

**ПРОЕКТА МЕЖЕВАНИЯ**

**Генеральный директор**

**Е.В. Ровнов**

**Главный архитектор проекта**

**А.С. Слюняев**

**Главный инженер проекта**


**И.А. Третьяков**

**Пенза 2018 г.**

Инов. № подл.	Подп. и дата	Взам. инв. №

**Содержание тома**

Обозначени	Наименование	Примечание
	<b>Состав проектной документации</b>	
	<b>Содержание тома</b>	
	<b>Текстовая часть</b>	
<b>1</b>	Общая часть	
<b>2</b>	Основание для разработки проекта	
<b>3</b>	Ведомость координат границ образуемых земельных участков	
<b>4</b>	<b>Приложение</b>	
	Постановление Администрации №729 от 18.12.2017	
	Свидетельство № СРО-П-081-5835084810-00387-6	
	Кадастровый план территории рассмотренной территории (CD диск)	
	<b>Графическая часть</b>	

Инв. № подл.	Подп. и дата	Взам. инв. №										
			65-6635–ПМТ-ОСН									
			«Газопровод высокого давления с ШРП, низкого давления мкр.Западный п.Лев Толстой»									
			Изм.	Коп. уч.	Лист	№ док	Подп.	Дата				
			ГИП		Третьяков И.А				Проект межевания территории Основная часть	Стадия	Лист	Листов
			ГАП		Слюняев А.С					ПП		
			Исполнил		Болдырева Л.О							
									Состав проектной документации	 <b>ООО «Юникс»</b>		

**Состав проектной документации**

Обозначение	Наименование	Примечание
<b>Том 1.</b>		
65-6635-ППТ-ОСН	Основная часть проекта планировки	
<b>Том 2.</b>		
65-6635-ППТ-ОБО	Материалы по обоснованию проекта планировки	
<b>Том 3.</b>		
65-6635-ПМТ-ОСН	Основная часть проекта межевания	
<b>Том 4.</b>		
65-6635-ПМТ-ОБО	Материалы по обоснованию проекта межевания	

Инв. № подл.						Лист
	Изм.	Кол. уч.	Лист	№ док	Подп.	
Подп. и дата						65-6635-ПМТ-ОСН
Взам. инв. №						



Текстовая часть

Инв. № подл.	Подп. и дата	Взам. инв. №							65-6635-ПМТ-ОСН	Лист
			Изм.	Кол. уч.	Лист	№ док	Подп.	Дата		

## Состав исполнителей

ГИП: Третьяков И.А

ГАП: Слюняев А.С

Исполнил: Болдырева Л.О

Проект межевания соответствует государственным нормам, правилам и стандартам.

### 1. Общая часть

Проект межевания территории линейного объекта: «Газопровод высокого давления с ШРП, низкого давления мкр.Западный п.Лев Толстой», выполнен в соответствии с требованиями:

- Градостроительного Кодекса Российской Федерации;
- Земельного Кодекса Российской Федерации;
- Правил землепользования и застройки рассматриваемой территории
- СП 42.13330.2016, актуализированная редакция СНиП 2.07.01-89\* «Градостроительство. Планировка и застройка городских и сельских поселений»;
- СП 62.13330.2011 «Газораспределительные системы»

### 2. Основание для разработки проекта

Проект межевания территории линейного объекта: «Газопровод высокого давления с ШРП, низкого давления мкр.Западный п.Лев Толстой», запроектирован на основании технического задания и постановления Администрации Лев-Толстовского муниципального района Липецкой области Российской №729 от 18.12.2017.

Инв. № подл.	Подп. и дата	Взам. инв. №							65-6635-ПМТ-ОСН	Лист
			Изм.	Кол. уч.	Лист	№ док	Подп.	Дата		

### 3. Ведомость координат границ, образуемых земельными участками

Таблица 1

Условный номер земельного участка		:ЗУ1	
Площадь земельного участка		<u>21271м<sup>2</sup></u>	
Обозначение характерных точек границы	Координаты, м		
	Х	Y	
1	2	3	
н1	485886,59	1312695,93	
н2	485886,91	1312701,92	
н3	485658,84	1312714,18	
н4	485662,36	1312776,62	
н5	485883,91	1312765,27	
н6	485884,22	1312771,27	
н7	485662,7	1312782,62	
н8	485663,27	1312792,75	
н9	485877,45	1312782,57	
н10	485877,74	1312788,57	
н11	485663,61	1312798,74	
н12	485667,17	1312861,88	
н13	485848,21	1312852,27	
н14	485848,53	1312858,26	
н15	485667,51	1312867,87	
н16	485667,78	1312872,74	
н17	485834,41	1312864,26	
н18	485834,72	1312870,25	
н19	485668,12	1312878,73	
н20	485671,67	1312941,7	
н21	485802,35	1312935,64	
н22	485802,63	1312941,63	
н23	485672,01	1312947,69	
н24	485683,56	1313152,43	
н25	485527,58	1313161,06	
н26	485504,26	1312715,87	
н27	485513,74	1312715,4	
н28	485511,99	1312675,78	
н29	485482,19	1312677,32	
н30	485479,78	1312640,28	
н31	485485,79	1312640,08	
н32	485487,79	1312670,97	
н33	485517,73	1312669,56	
н34	485519,73	1312715,1	
н35	485658,49	1312707,95	
н36	485658,5	1312708,19	

Изн. № подл.	Подп. и дата	Взам. инв. №

Изм.	Кол. уч.	Лист	№ док	Подп.	Дата	65-6635-ПМТ-ОСН	Лист

н1	485886,59	1312695,93
н37	485652,84	1312714,25
н38	485656,39	1312777,25
н39	485513,89	1312784,93
н40	485510,57	1312721,57
н37	485652,84	1312714,25
н41	485577,78	1312787,5
н42	485583,33	1312917,53
н43	485520,98	1312920,41
н44	485514,2	1312790,93
н41	485577,78	1312787,5
н45	485656,73	1312783,24
н46	485664,09	1312913,79
н47	485600,95	1312916,71
н48	485594,16	1312786,61
н45	485656,73	1312783,24
н49	485588,17	1312786,94
н50	485594,95	1312916,99
н51	485589,33	1312917,25
н52	485583,77	1312787,17
н49	485588,17	1312786,94
н53	485664,43	1312919,78
н54	485667,89	1312981,15
н55	485524,57	1312988,93
н56	485521,3	1312926,41
н53	485664,43	1312919,78
н57	485668,23	1312987,14
н58	485668,83	1312997,88
н59	485525,44	1313005,52
н60	485524,89	1312994,92
н57	485668,23	1312987,14
н61	485669,17	1313003,87
н62	485672,69	1313066,35
н63	485529,02	1313073,72
н64	485525,76	1313011,51
н61	485669,17	1313003,87
н65	485673,37	1313078,29
н66	485529,65	1313085,89

Инв. № подл.	Подп. и дата	Взам. инв. №

Изм.	Кол. уч.	Лист	№ док	Подп.	Дата	65-6635-ПМТ-ОСН	Лист

н67	485529,33	1313079,71
н68	485673,03	1313072,34
н65	485673,37	1313078,29
н69	485673,71	1313084,28
н70	485677,23	1313146,77
н71	485533,26	1313154,74
н72	485529,97	1313091,88
н69	485673,71	1313084,28
н73	485511,93	1312670,7
н74	485512,1	1312674,85
н75	485506,01	1312675,11
н76	485505,83	1312670,96
н73	485511,93	1312670,7

Вид разрешенного использования земельного участка - для размещения полосы отвода на период строительства газопровода.  
 Категория земель: Земли населённых пунктов  
 Способ образования – образование земельного участка из земель находящихся в государственной или муниципальной собственности.

<b>Условный номер земельного участка</b>		<u>:3У2</u>
<b>Площадь земельного участка</b>		<u>25м<sup>2</sup></u>
<b>Обозначение характерных точек границы</b>	<b>Координаты, м</b>	
	<b>Х</b>	<b>У</b>
<b>1</b>	<b>2</b>	<b>3</b>
н73	485511,93	1312670,7
н74	485512,1	1312674,85
н75	485506,01	1312675,11
н76	485505,83	1312670,96
н73	485511,93	1312670,7

Вид разрешенного использования земельного участка - объект (сооружение) инженерно-технического обеспечения (РП, ТП, ГРП, НС, АТС и т.д.), для размещения которых требуется отдельный земельный участок.  
 Категория земель - земли населённых пунктов  
 Способ образования – образование земельного участка из земель находящихся в государственной или муниципальной собственности.

<b>Условный номер земельного участка</b>		<u>:3У3</u>
<b>Площадь земельного участка</b>		<u>1920м<sup>2</sup></u>
<b>Обозначение характерных точек границы</b>	<b>Координаты, м</b>	
	<b>Х</b>	<b>У</b>
<b>1</b>	<b>2</b>	<b>3</b>
н77	485459,02	1312321,41
н78	485465,03	1312321,26

Взам. инв. №
Подп. и дата
Инв. № подл.

Изм.	Кол. уч.	Лист	№ док	Подп.	Дата	65-6635–ПМТ-ОСН	Лист



н31	485485,79	1312640,08
н30	485479,78	1312640,28
н77	485459,02	1312321,41

Вид разрешенного использования земельного участка - для размещения полосы отвода на период строительства газопровода.  
Категория земель: Земли промышленности, энергетики, транспорта, связи, радиовещания, телевидения, информатики, землями для обеспечения космической деятельности, землями обороны, безопасности и землями иного специального назначения.  
Способ образования – образование земельного участка из земель находящихся в государственной или муниципальной собственности.

<b>Условный номер земельного участка</b>	<u>:48:12:0000000:351/ЧЗУ1</u>
--	--------------------------------

<b>Площадь земельного участка</b>	<u>4497м<sup>2</sup></u>
-----------------------------------	--------------------------

Обозначение характерных точек границы	Координаты, м	
	X	Y
1	2	3
н79	485412,92	1311573,7
н80	485418,52	1311575,87
н81	485416,79	1311580,38
н78	485465,03	1312321,26
н77	485459,02	1312321,41
н82	485410,71	1311579,47
н79	485412,92	1311573,7

Часть земельного участка (ЧЗУ) образуется для размещения полосы отвода на период строительства (реконструкции) линейного объекта, на частичное пользование исходным участком.  
Способ образования - образование ЧЗУ на земельном участке.  
(ЧЗУ предоставляется в краткосрочное пользование организации-владельцу газопровода на правах аренды, субаренды и т. д.)

Иув. № подл.	Подп. и дата	Взам. инв. №
--------------	--------------	--------------

Изм.	Кол. уч.	Лист	№ док	Подп.	Дата	65-6635–ПМТ-ОСН	Лист

4. Приложение

Инв. № подл.	Подп. и дата	Взам. инв. №						65-6635-ПМТ-ОСН	Лист
			Изм.	Кол. уч.	Лист	№ док	Подп.		Дата



# ПОСТАНОВЛЕНИЕ

## администрации Лев – Толстовского муниципального района Липецкой области Российской Федерации

п. Лев Толстой

18.12.2017

№ 929

**О разработке проекта планировки и проекта межевания для строительства линейного объекта «Газопровод высокого давления с ШРП, низкого давления мкр. Западный п. Лев Толстой» на территории Лев – Толстовского муниципального района Липецкой области**

В соответствии со статьями 42,43,45,46 Градостроительного кодекса РФ, на основании заявления АО «Газпром газораспределение Липецк», руководствуясь Уставом Лев - Толстовского муниципального района Липецкой области

**ПОСТАНОВЛЯЮ:**

Разрешить АО «Газпром газораспределение Липецк» подготовку проекта планировки и проекта межевания территории для строительства линейного объекта «Газопровод высокого давления с ШРП, низкого давления мкр. Западный п. Лев Толстой».

1. АО «Газпром газораспределение Липецк»:

1.1. Разработать проект планировки и проекта межевания территории для линейного объекта «Газопровод высокого давления с ШРП, низкого давления мкр. Западный п. Лев Толстой» в соответствии с действующим законодательством.

1.2. Предоставить разработанную проектную документацию в отдел строительства и архитектуры администрации района для проверки на соответствие требованиям ч.10 ст.45 Градостроительного кодекса РФ.

1.3. Согласовать разработанную документацию с собственниками земельных участков по которым предполагается прохождение газопровода.

1.4. После утверждения передать проект планировки и проекта межевания территории для линейного объекта «Газопровод высокого давления с ШРП, низкого давления мкр. Западный п. Лев Толстой» в администрацию Лев – Толстовского муниципального района для опубликования и размещения на официальном сайте в сети «Интернет».

2. Опубликовать настоящее постановление в газете «Народное слово» и разместить на официальном сайте администрации Лев - Толстовского муниципального района.

3. Контроль за выполнением настоящего постановления возложить на заместителя главы администрации Лев - Толстовского муниципального района Э.А. Брагина.

**Глава Лев - Толстовского  
муниципального района**



**В.Е. Осетров**



Саморегулируемая организация, основанная на членстве лиц, осуществляющих подготовку проектной документации

**НЕКОММЕРЧЕСКОЕ ПАРТНЕРСТВО**

**«Межрегиональное объединение проектировщиков (СРО)»**

410004, г. Саратов, ул. Астраханская, д. 43, <http://mop-sro.ru>, <http://sro-проект.рф>  
Регистрационный номер в государственном реестре саморегулируемых организаций СРО-П-081-14122009

г. Саратов

«14» августа 2013 г.

# СВИДЕТЕЛЬСТВО

о допуске к определенному виду или видам работ, которые оказывают влияние на безопасность объектов капитального строительства

№ СРО-П-081-5835084810-00387-6

Выдано члену саморегулируемой организации

**Обществу с ограниченной ответственностью**

**«Юникс»**

ОГРН 1105835000127 ИНН 5835084810

440066, г. Пенза, ул. Мусоргского, д. 26А

Основание выдачи Свидетельства:

**Решение Совета НП «Межрегиональное объединение проектировщиков (СРО)», протокол №32/13 от «14» августа 2013 г.**

Настоящим Свидетельством подтверждается допуск к работам, указанным в приложении к настоящему Свидетельству, которые оказывают влияние на безопасность объектов капитального строительства.

Начало действия с «14» августа 2013 г.

Свидетельство без приложения недействительно.

Свидетельство выдано без ограничения срока и территории его действия.

Свидетельство выдано взамен ранее выданного 14 июня 2012 г.

№ СРО-П-081-5835084810-00387-5

Первый заместитель  
генерального директора  
(должность уполномоченного лица)



М.П.

*(Handwritten signature)*  
(подпись)

А.Н. Савкин  
(инициалы, фамилия)





к:  
об


2

ПРИЛОЖЕНИЕ  
к Свидетельству о допуске  
к определенному виду или видам  
работ, которые оказывают влияние  
на безопасность объектов  
капитального строительства  
от «14» августа 2013 г.  
№ СРО-П-081-5835084810-00387-6

**Виды работ, которые оказывают влияние на безопасность объектов  
капитального строительства (кроме особо опасных и технически сложных  
объектов, объектов использования атомной энергии) и о допуске к которым  
член Некоммерческого партнерства «Межрегиональное объединение  
проектировщиков (СРО)»  
Общество с ограниченной ответственностью «Юникс»  
имеет Свидетельство**

№	Наименование видов работ
1.	<b>1. Работы по подготовке схемы планировочной организации земельного участка:</b> 1.1. Работы по подготовке генерального плана земельного участка 1.2. Работы по подготовке схемы планировочной организации трассы линейного объекта 1.3. Работы по подготовке схемы планировочной организации полосы отвода линейного сооружения
2.	<b>2. Работы по подготовке архитектурных решений</b>
3.	<b>3. Работы по подготовке конструктивных решений</b>
4.	<b>4. Работы по подготовке сведений о внутреннем инженерном оборудовании, внутренних сетях инженерно-технического обеспечения, о перечне инженерно-технических мероприятий:</b> 4.1. Работы по подготовке проектов внутренних инженерных систем отопления, вентиляции, кондиционирования, противодымной вентиляции, теплоснабжения и холодоснабжения 4.2. Работы по подготовке проектов внутренних инженерных систем водоснабжения и канализации 4.5. Работы по подготовке проектов внутренних диспетчеризации, автоматизации и управления инженерными системами 4.6. Работы по подготовке проектов внутренних систем газоснабжения
5.	<b>5. Работы по подготовке сведений о наружных сетях инженерно-технического обеспечения, о перечне инженерно-технических мероприятий:</b> 5.1. Работы по подготовке проектов наружных сетей теплоснабжения и их сооружений 5.2. Работы по подготовке проектов наружных сетей водоснабжения и канализации и их сооружений 5.4. Работы по подготовке проектов наружных сетей электроснабжения не более 110 кВ включительно и их сооружений 5.5. Работы по подготовке проектов наружных сетей электроснабжения 110 кВ и более и их сооружений 5.6. Работы по подготовке проектов наружных сетей слаботочных систем 5.7. Работы по подготовке проектов наружных сетей газоснабжения и их сооружений
6.	<b>6. Работы по подготовке технологических решений:</b> 6.1. Работы по подготовке технологических решений жилых зданий и их комплексов 6.2. Работы по подготовке технологических решений общественных зданий и сооружений и их комплексов 6.3. Работы по подготовке технологических решений производственных зданий и сооружений и их комплексов

	6.6. Работы по подготовке технологических решений объектов сельскохозяйственного назначения и их комплексов
	6.9. Работы по подготовке технологических решений объектов сбора, обработки, хранения, переработки и утилизации отходов и их комплексов
	6.12. Работы по подготовке технологических решений объектов очистных сооружений и их комплексов
7.	<b>9. Работы по подготовке проектов мероприятий по охране окружающей среды</b>
8.	<b>10. Работы по подготовке проектов мероприятий по обеспечению пожарной безопасности</b>
9.	<b>11. Работы по подготовке проектов мероприятий по обеспечению доступа маломобильных групп населения</b>
10.	<b>12. Работы по обследованию строительных конструкций зданий и сооружений</b>
11.	<b>13. Работы по организации подготовки проектной документации, привлекаемым застройщиком или заказчиком на основании договора юридическим лицом или индивидуальным предпринимателем (генеральным проектировщиком)</b>

Общество с ограниченной ответственностью «Юникс» вправе заключать договоры по осуществлению организации работ по подготовке проектной документации для объектов капитального строительства, стоимость которых по одному договору не превышает (составляет) 5 000 000 (пять миллионов) рублей.

Первый заместитель  
генерального директора  
(должность уполномоченного лица)



М.П.

*A. Savkin*  
(подпись)

А.Н. Савкин  
(инициалы, фамилия)



Пронумеровано, прошнуровано  
и скреплено печатью  
*2 (284)* листов.

Первый заместитель  
генерального директора  
Савкин А.Н.







**Филиал федерального государственного бюджетного учреждения "Федеральная кадастровая палата Федеральной службы государственной регистрации, кадастра и картографии" по Липецкой области**

(полное наименование органа регистрации прав)

Раздел 1

**КАДАСТРОВЫЙ ПЛАН ТЕРРИТОРИИ**

На основании запроса от \_\_\_\_\_, поступившего на рассмотрение \_\_\_\_\_, сообщаем, что согласно записям Единого государственного реестра недвижимости:

Лист № 1	раздела 1	Всего листов раздела 1: 26	Всего разделов: 10	Всего листов: 216
25 июля 2017 г. № 48/ИСХ/17-233839				
Номер кадастрового квартала: 48:12:0310701			Площадь кадастрового квартала: 42.53 Га	

**Общие сведения об объектах недвижимости в кадастровом квартале**

Номер п/п	Кадастровый номер объекта недвижимости	Вид объекта недвижимости	Адрес	Площадь или основная характеристика	Категория земель	Виды разрешенного использования	Назначение (проектируемое назначение)	Кадастровая стоимость (руб)
1	2	3	4	5	6	7	8	9
1	48:12:0310701:1 (входит в единое землепользование 48:12:0000000:314)	Земельный участок	Местоположение установлено относительно ориентира, расположенного в границах участка. Почтовый адрес ориентира: Липецкая обл, р-н Лев-Толстовский, с/п Лев-Толстовский сельсовет, п Лев Толстой	0	Земли населённых пунктов	для нужд энергетики	—	16.99
2	48:12:0310701:2 (входит в единое землепользование 48:12:0000000:314)	Земельный участок	Местоположение установлено относительно ориентира, расположенного в границах участка. Почтовый адрес ориентира: Липецкая обл, р-н Лев-Толстовский, с/п Лев-Толстовский сельсовет, п Лев Толстой	0	Земли населённых пунктов	для нужд энергетики	—	33.99
3	48:12:0310701:3 (входит в единое землепользование 48:12:0000000:314)	Земельный участок	Местоположение установлено относительно ориентира, расположенного в границах участка. Почтовый адрес ориентира: Липецкая обл, р-н Лев-Толстовский, с/п Лев-Толстовский сельсовет, п Лев Толстой	0	Земли населённых пунктов	для нужд энергетики	—	16.99
4	48:12:0310701:4 (входит в единое землепользование 48:12:0000000:314)	Земельный участок	Местоположение установлено относительно ориентира, расположенного в границах участка. Почтовый адрес ориентира: Липецкая обл, р-н Лев-Толстовский, с/п Лев-Толстовский сельсовет, п Лев Толстой	0	Земли населённых пунктов	для нужд энергетики	—	16.99
5	48:12:0310701:5 (входит в единое землепользование 48:12:0000000:314)	Земельный участок	Местоположение установлено относительно ориентира, расположенного в границах участка. Почтовый адрес ориентира: Липецкая обл, р-н Лев-Толстовский, с/п Лев-Толстовский сельсовет, п Лев Толстой	0	Земли населённых пунктов	для нужд энергетики	—	33.99

Заместитель начальника отдела подготовки сведений

полное наименование должности

М.П.

подпись

/ С.В. Рубцов /

инициалы, фамилия

**Филиал федерального государственного бюджетного учреждения "Федеральная кадастровая палата Федеральной службы государственной регистрации, кадастра и картографии" по Липецкой области**

(полное наименование органа регистрации прав)

Раздел 1

## КАДАСТРОВЫЙ ПЛАН ТЕРРИТОРИИ

Лист № 2                                      раздела 1    Всего листов раздела 1: 26                                      Всего разделов: 10                                      Всего листов: 216

25 июля 2017 г. № 48/ИСХ/17-233839

Номер кадастрового квартала: 48:12:0310701

Номер п/п	Кадастровый номер объекта недвижимости	Вид объекта недвижимости	Адрес	Площадь или основная характеристика	Категория земель	Виды разрешенного использования	Назначение (проектируемое назначение)	Кадастровая стоимость (руб)
1	2	3	4	5	6	7	8	9
6	48:12:0310701:6 (входит в единое землепользование 48:12:0000000:314)	Земельный участок	Местоположение установлено относительно ориентира, расположенного в границах участка. Почтовый адрес ориентира: Липецкая обл, р-н Лев-Толстовский, с/п Лев-Толстовский сельсовет, п Лев Толстой	0	Земли населённых пунктов	для нужд энергетики	—	16.99
7	48:12:0310701:7 (входит в единое землепользование 48:12:0000000:314)	Земельный участок	Местоположение установлено относительно ориентира, расположенного в границах участка. Почтовый адрес ориентира: Липецкая обл, р-н Лев-Толстовский, с/п Лев-Толстовский сельсовет, п Лев Толстой	0	Земли населённых пунктов	для нужд энергетики	—	16.99
8	48:12:0310701:8 (входит в единое землепользование 48:12:0000000:314)	Земельный участок	Местоположение установлено относительно ориентира, расположенного в границах участка. Почтовый адрес ориентира: Липецкая обл, р-н Лев-Толстовский, с/п Лев-Толстовский сельсовет, п Лев Толстой	0	Земли населённых пунктов	для нужд энергетики	—	33.99
9	48:12:0310701:9 (входит в единое землепользование 48:12:0000000:314)	Земельный участок	Местоположение установлено относительно ориентира, расположенного в границах участка. Почтовый адрес ориентира: Липецкая обл, р-н Лев-Толстовский, с/п Лев-Толстовский сельсовет, п Лев Толстой	0	Земли населённых пунктов	для нужд энергетики	—	16.99
10	48:12:0310701:10 (входит в единое землепользование 48:12:0000000:314)	Земельный участок	Местоположение установлено относительно ориентира, расположенного в границах участка. Почтовый адрес ориентира: Липецкая обл, р-н Лев-Толстовский, с/п Лев-Толстовский сельсовет, п Лев Толстой	0	Земли населённых пунктов	для нужд энергетики	—	33.99

Заместитель начальника отдела подготовки сведений  
полное наименование должности

М.П.

подпись

/ С.В. Рубцов /  
инициалы, фамилия

**Филиал федерального государственного бюджетного учреждения "Федеральная кадастровая палата Федеральной службы государственной регистрации, кадастра и картографии" по Липецкой области**

(полное наименование органа регистрации прав)

Раздел 1

## КАДАСТРОВЫЙ ПЛАН ТЕРРИТОРИИ

Лист № 3	раздела 1	Всего листов раздела 1: 26	Всего разделов: 10	Всего листов: 216
----------	-----------	----------------------------	--------------------	-------------------

25 июля 2017 г. № 48/ИСХ/17-233839

Номер кадастрового квартала: 48:12:0310701

Номер п/п	Кадастровый номер объекта недвижимости	Вид объекта недвижимости	Адрес	Площадь или основная характеристика	Категория земель	Виды разрешенного использования	Назначение (проектируемое назначение)	Кадастровая стоимость (руб)
1	2	3	4	5	6	7	8	9
11	48:12:0310701:13	Земельный участок	Местоположение установлено относительно ориентира, расположенного за пределами участка. Ориентир АЗС №67. Участок находится примерно в 40 м от ориентира по направлению на запад. Почтовый адрес ориентира: Липецкая обл, р-н Лев-Толстовский, с/п Лев-Толстовский сельсовет, п Лев Толстой, ул Калинина, дом 2	1329 +/-26	Земли населённых пунктов	под автосервис	_____	1321743.66
12	48:12:0310701:14	Земельный участок	Местоположение установлено относительно ориентира, расположенного за пределами участка. Ориентир АЗС №67. Участок находится примерно в 40 м от ориентира по направлению на запад. Почтовый адрес ориентира: Липецкая обл, р-н Лев-Толстовский, с/п Лев-Толстовский сельсовет, п Лев Толстой, ул Калинина, дом 2	408 +/-14	Земли населённых пунктов	под автосервис	_____	405772.32
13	48:12:0310701:15	Земельный участок	Местоположение установлено относительно ориентира, расположенного в границах участка. Почтовый адрес ориентира: Липецкая обл, р-н Лев-Толстовский, с/п Лев-Толстовский сельсовет, п Лев Толстой, участок №2	267 +/-11	Земли населённых пунктов	для обслуживания АЗС №67	_____	265542.18
14	48:12:0310701:16	Земельный участок	Местоположение установлено относительно ориентира, расположенного за пределами участка. Ориентир АЗС №67. Участок находится примерно в 100 м от ориентира по направлению на северо-запад. Почтовый адрес ориентира: Липецкая обл, р-н Лев-Толстовский, с/п Лев-Толстовский сельсовет, п Лев Толстой, ул Калинина, д 2	1508 +/-27	Земли населённых пунктов	под строительство автосервиса	_____	1499766.32
15	48:12:0310701:17	Земельный участок	Местоположение установлено относительно ориентира, расположенного за пределами участка.	600 +/-9	Земли населённых пунктов	для индивидуального жилищного строительства	_____	110154

			Ориентир АЗС №67. Участок находится примерно в 297 м от ориентира по направлению на запад. Почтовый адрес ориентира: Липецкая область, р-н Лев- Толстовский, с/п Лев- Толстовский сельсовет, п Лев Толстой, ул Калинина, д 2				
--	--	--	---	--	--	--	--

Заместитель начальника отдела подготовки сведений  
полное наименование должности

М.П.

подпись

/ С.В. Рубцов /  
инициалы, фамилия

**Филиал федерального государственного бюджетного учреждения "Федеральная кадастровая палата Федеральной службы государственной регистрации, кадастра и картографии" по Липецкой области**

(полное наименование органа регистрации прав)

Раздел 1

**КАДАСТРОВЫЙ ПЛАН ТЕРРИТОРИИ**

Лист № 4	раздела 1	Всего листов раздела 1: 26	Всего разделов: 10	Всего листов: 216
----------	-----------	----------------------------	--------------------	-------------------

25 июля 2017 г. № 48/ИСХ/17-233839

Номер кадастрового квартала: 48:12:0310701

Номер п/п	Кадастровый номер объекта недвижимости	Вид объекта недвижимости	Адрес	Площадь или основная характеристика	Категория земель	Виды разрешенного использования	Назначение (проектируемое назначение)	Кадастровая стоимость (руб)
1	2	3	4	5	6	7	8	9
16	48:12:0310701:18	Земельный участок	Местоположение установлено относительно ориентира, расположенного за пределами участка. Ориентир АЗС №67. Участок находится примерно в 263 м. от ориентира по направлению на запад. Почтовый адрес ориентира: Липецкая область, р-н Лев-Толстовский, с/п Лев-Толстовский сельсовет, п Лев Толстой, ул Калинина, д 2	600 +/-9	Земли населённых пунктов	Для индивидуального жилищного строительства	—	110154
17	48:12:0310701:19	Земельный участок	Местоположение установлено относительно ориентира, расположенного за пределами участка. Ориентир АЗС №67. Участок находится примерно в 292 м. от ориентира по направлению на запад. Почтовый адрес ориентира: Липецкая область, р-н Лев-Толстовский, с/п Лев-Толстовский сельсовет, п Лев Толстой, ул Калинина, д 2	600 +/-9	Земли населённых пунктов	Для индивидуального жилищного строительства	—	110154
18	48:12:0310701:20	Земельный участок	Местоположение установлено относительно ориентира, расположенного за пределами участка. Ориентир АЗС №67. Участок находится примерно в 294 м. от ориентира по направлению на запад. Почтовый адрес ориентира: Липецкая область, р-н Лев-Толстовский, с/п Лев-Толстовский сельсовет, п Лев Толстой, ул Калинина, д 2	600 +/-9	Земли населённых пунктов	Для индивидуального жилищного строительства	—	110154
19	48:12:0310701:21	Земельный участок	Местоположение установлено относительно ориентира, расположенного за пределами участка. Ориентир АЗС №67. Участок находится примерно в 265 м. от ориентира по направлению на запад. Почтовый адрес ориентира: Липецкая область, р-н Лев-Толстовский, с/п Лев-Толстовский сельсовет, п Лев Толстой, ул Калинина, д 2	600 +/-9	Земли населённых пунктов	Для индивидуального жилищного строительства	—	110154
20	48:12:0310701:22	Земельный участок	Местоположение установлено	600 +/-9	Земли населённых	для индивидуального	—	110154

			относительно ориентира, расположенного за пределами участка. Ориентир АЗС №67. Участок находится примерно в 268 м от ориентира по направлению на запад. Почтовый адрес ориентира: Липецкая область, р-н Лев-Толстовский, с/п Лев-Толстовский сельсовет, п Лев Толстой, ул Калинина, д 2		пунктов	жилищного строительства		
Заместитель начальника отдела подготовки сведений			М.П.			/ С.В. Рубцов /		
полное наименование должности			подпись			инициалы, фамилия		

**Филиал федерального государственного бюджетного учреждения "Федеральная кадастровая палата Федеральной службы государственной регистрации, кадастра и картографии" по Липецкой области**

(полное наименование органа регистрации прав)

Раздел 1

## КАДАСТРОВЫЙ ПЛАН ТЕРРИТОРИИ

Лист № 5	раздела 1	Всего листов раздела 1: 26	Всего разделов: 10	Всего листов: 216
----------	-----------	----------------------------	--------------------	-------------------

25 июля 2017 г. № 48/ИСХ/17-233839

Номер кадастрового квартала: 48:12:0310701

Номер п/п	Кадастровый номер объекта недвижимости	Вид объекта недвижимости	Адрес	Площадь или основная характеристика	Категория земель	Виды разрешенного использования	Назначение (проектируемое назначение)	Кадастровая стоимость (руб)
1	2	3	4	5	6	7	8	9
21	48:12:0310701:23	Земельный участок	Местоположение установлено относительно ориентира, расположенного за пределами участка. Ориентир АЗС №67. Участок находится примерно в 272 м от ориентира по направлению на северо-запад. Почтовый адрес ориентира: Липецкая область, р-н Лев-Толстовский, с/п Лев-Толстовский сельсовет, п Лев Толстой, ул Калинина, д 2	600 +/-9	Земли населённых пунктов	для индивидуального жилищного строительства	—	110154
22	48:12:0310701:24	Земельный участок	Местоположение установлено относительно ориентира, расположенного за пределами участка. Ориентир АЗС №67. Участок находится примерно в 301 м от ориентира по направлению на северо-запад. Почтовый адрес ориентира: Липецкая область, р-н Лев-Толстовский, с/п Лев-Толстовский сельсовет, п Лев Толстой, ул Калинина, д 2	600 +/-9	Земли населённых пунктов	для индивидуального жилищного строительства	—	110154
23	48:12:0310701:25	Земельный участок	Местоположение установлено относительно ориентира, расположенного за пределами участка. Ориентир АЗС №67. Участок находится примерно в 278 м от ориентира по направлению на северо-запад. Почтовый адрес ориентира: Липецкая область, р-н Лев-Толстовский, с/п Лев-Толстовский сельсовет, п Лев Толстой, ул Калинина, д 2	600 +/-9	Земли населённых пунктов	для индивидуального жилищного строительства	—	110154
24	48:12:0310701:26	Земельный участок	Местоположение установлено относительно ориентира, расположенного за пределами участка. Ориентир АЗС №67. Участок находится примерно в 306 м от ориентира по направлению на северо-запад. Почтовый адрес ориентира: Липецкая область, р-н Лев-Толстовский, п Лев Толстой, ул Калинина, д 2	600 +/-9	Земли населённых пунктов	для индивидуального жилищного строительства	—	110154



25	48:12:0310701:27	Земельный участок	Местоположение установлено относительно ориентира, расположенного за пределами участка. Ориентир АЗС №67. Участок находится примерно в 313 м от ориентира по направлению на северо-запад. Почтовый адрес ориентира: Липецкая область, р-н Лев-Толстовский, с/п Лев-Толстовский сельсовет, п Лев Толстой, ул Калинина, д 2	600 +/-9	Земли населённых пунктов	для индивидуального жилищного строительства	—	110154
----	------------------	-------------------	--	----------	--------------------------	---	---	--------

Заместитель начальника отдела подготовки сведений  
полное наименование должности

М.П.

подпись

/ С.В. Рубцов /  
инициалы, фамилия

**Филиал федерального государственного бюджетного учреждения "Федеральная кадастровая палата Федеральной службы государственной регистрации, кадастра и картографии" по Липецкой области**

(полное наименование органа регистрации прав)

Раздел 1

## КАДАСТРОВЫЙ ПЛАН ТЕРРИТОРИИ

Лист № 6	раздела 1	Всего листов раздела 1: 26	Всего разделов: 10	Всего листов: 216
----------	-----------	----------------------------	--------------------	-------------------

25 июля 2017 г. № 48/ИСХ/17-233839

Номер кадастрового квартала: 48:12:0310701

Номер п/п	Кадастровый номер объекта недвижимости	Вид объекта недвижимости	Адрес	Площадь или основная характеристика	Категория земель	Виды разрешенного использования	Назначение (проектируемое назначение)	Кадастровая стоимость (руб)
1	2	3	4	5	6	7	8	9
26	48:12:0310701:28	Земельный участок	Местоположение установлено относительно ориентира, расположенного за пределами участка. Ориентир АЗС №67. Участок находится примерно в 320 м. от ориентира по направлению на северо-запад. Почтовый адрес ориентира: Липецкая область, р-н Лев-Толстовский, с/п Лев-Толстовский сельсовет, п Лев Толстой, ул Калинина, д 2	600 +/-9	Земли населённых пунктов	Для индивидуального жилищного строительства	—	110154
27	48:12:0310701:29	Земельный участок	Местоположение установлено относительно ориентира, расположенного за пределами участка. Ориентир АЗС №67. Участок находится примерно в 284 м. от ориентира по направлению на северо-запад. Почтовый адрес ориентира: Липецкая область, р-н Лев-Толстовский, с/п Лев-Толстовский сельсовет, п Лев Толстой, ул Калинина, д 2	600 +/-9	Земли населённых пунктов	Для индивидуального жилищного строительства	—	110154
28	48:12:0310701:30	Земельный участок	Местоположение установлено относительно ориентира, расположенного за пределами участка. Ориентир АЗС №67. Участок находится примерно в 292 м. от ориентира по направлению на северо-запад. Почтовый адрес ориентира: Липецкая область, р-н Лев-Толстовский, с/п Лев-Толстовский сельсовет, п Лев Толстой, ул Калинина, д 2	600 +/-9	Земли населённых пунктов	Для индивидуального жилищного строительства	—	110154
29	48:12:0310701:32	Земельный участок	Местоположение установлено относительно ориентира, расположенного за пределами участка. Ориентир жилой дом. Участок находится примерно в 206 м. от ориентира по направлению на северо-запад. Почтовый адрес ориентира: Липецкая область, р-н Лев-Толстовский, с/п Лев-Толстовский сельсовет,	625 +/-9	Земли населённых пунктов	для индивидуального жилищного строительства	—	114743.75

			п Лев Толстой, ул Калинина, д 1					
30	48:12:0310701:33	Земельный участок	Местоположение установлено относительно ориентира, расположенного в границах участка. Почтовый адрес ориентира: Липецкая область, р-н Лев- Толстовский, с/п Лев- Толстовский сельсовет, п Лев Толстой, ул Н.Маториной, д 3	653 +/-9	Земли населённых пунктов	Для индивидуального жилищного строительства	—	119884.27
Заместитель начальника отдела подготовки сведений						/ С.В. Рубцов /		
полное наименование должности						М.П.	подпись	инициалы, фамилия

**Филиал федерального государственного бюджетного учреждения "Федеральная кадастровая палата Федеральной службы государственной регистрации, кадастра и картографии" по Липецкой области**

(полное наименование органа регистрации прав)

Раздел 1

## КАДАСТРОВЫЙ ПЛАН ТЕРРИТОРИИ

Лист № 7	раздела 1	Всего листов раздела 1: 26	Всего разделов: 10	Всего листов: 216
----------	-----------	----------------------------	--------------------	-------------------

25 июля 2017 г. № 48/ИСХ/17-233839

Номер кадастрового квартала: 48:12:0310701

Номер п/п	Кадастровый номер объекта недвижимости	Вид объекта недвижимости	Адрес	Площадь или основная характеристика	Категория земель	Виды разрешенного использования	Назначение (проектируемое назначение)	Кадастровая стоимость (руб)
1	2	3	4	5	6	7	8	9
31	48:12:0310701:34	Земельный участок	Местоположение установлено относительно ориентира, расположенного за пределами участка. Ориентир жилой дом. Участок находится примерно в 285 м от ориентира по направлению на северо-запад. Почтовый адрес ориентира: Липецкая область, р-н Лев-Толстовский, с/п Лев-Толстовский сельсовет, п Лев Толстой, ул Калинина, д 1	653 +/-9	Земли населённых пунктов	для индивидуального жилищного строительства	—	119884.27
32	48:12:0310701:35	Земельный участок	Местоположение установлено относительно ориентира, расположенного за пределами участка. Ориентир жилой дом. Участок находится примерно в 292 м от ориентира по направлению на северо-запад. Почтовый адрес ориентира: Липецкая область, р-н Лев-Толстовский, с/п Лев-Толстовский сельсовет, п Лев Толстой, ул Калинина, д 1	711 +/-9	Земли населённых пунктов	для индивидуального жилищного строительства	—	130532.49
33	48:12:0310701:36	Земельный участок	Местоположение установлено относительно ориентира, расположенного за пределами участка. Ориентир жилой дом. Участок находится примерно в 321 м от ориентира по направлению на северо-запад. Почтовый адрес ориентира: Липецкая область, р-н Лев-Толстовский, с/п Лев-Толстовский сельсовет, п Лев Толстой, ул Калинина, д 1	653 +/-9	Земли населённых пунктов	для индивидуального жилищного строительства	—	119884.27
34	48:12:0310701:37	Земельный участок	Местоположение установлено относительно ориентира, расположенного за пределами участка. Ориентир жилой дом. Участок находится примерно в 335 м от ориентира по направлению на северо-запад. Почтовый адрес ориентира: Липецкая область, р-н Лев-Толстовский, с/п Лев-Толстовский сельсовет,	653 +/-9	Земли населённых пунктов	для индивидуального жилищного строительства	—	119884.27

			п Лев Толстой, ул Калинина, д 1					
35	48:12:0310701:38	Земельный участок	Местоположение установлено относительно ориентира, расположенного за пределами участка. Ориентир жилой дом. Участок находится примерно в 327 м от ориентира по направлению на северо- запад. Почтовый адрес ориентира: Липецкая область, р-н Лев- Толстовский, с/п Лев- Толстовский сельсовет, п Лев Толстой, ул Калинина, д 1	653 +/-9	Земли населённых пунктов	для индивидуального жилищного строительства	—	119884.27
<p>Заместитель начальника отдела подготовки сведений полное наименование должности</p>						<p>М.П.</p>	<p>подпись</p>	<p>/ С.В. Рубцов / инициалы, фамилия</p>

**Филиал федерального государственного бюджетного учреждения "Федеральная кадастровая палата Федеральной службы государственной регистрации, кадастра и картографии" по Липецкой области**

(полное наименование органа регистрации прав)

Раздел 1

## КАДАСТРОВЫЙ ПЛАН ТЕРРИТОРИИ

Лист № 8	раздела 1	Всего листов раздела 1: 26	Всего разделов: 10	Всего листов: 216
----------	-----------	----------------------------	--------------------	-------------------

25 июля 2017 г. № 48/ИСХ/17-233839

Номер кадастрового квартала: 48:12:0310701

Номер п/п	Кадастровый номер объекта недвижимости	Вид объекта недвижимости	Адрес	Площадь или основная характеристика	Категория земель	Виды разрешенного использования	Назначение (проектируемое назначение)	Кадастровая стоимость (руб)
1	2	3	4	5	6	7	8	9
36	48:12:0310701:39	Земельный участок	Местоположение установлено относительно ориентира, расположенного за пределами участка. Ориентир жилой дом. Участок находится примерно в 291 м от ориентира по направлению на северо-запад. Почтовый адрес ориентира: Липецкая область, р-н Лев-Толстовский, с/п Лев-Толстовский сельсовет, п Лев Толстой, ул Калинина, д 1	618 +/-9	Земли населённых пунктов	Для индивидуального жилищного строительства	—	113458.62
37	48:12:0310701:40	Земельный участок	Местоположение установлено относительно ориентира, расположенного за пределами участка. Ориентир жилой дом. Участок находится примерно в 300 м от ориентира по направлению на северо-запад. Почтовый адрес ориентира: Липецкая область, р-н Лев-Толстовский, с/п Лев Толстовский сельсовет, п Лев Толстой, ул Калинина, д 1	625 +/-9	Земли населённых пунктов	Для индивидуального жилищного строительства	—	114743.75
38	48:12:0310701:41	Земельный участок	Местоположение установлено относительно ориентира, расположенного за пределами участка. Ориентир жилой дом. Участок находится примерно в 276 м от ориентира по направлению на северо-запад. Почтовый адрес ориентира: Липецкая область, р-н Лев-Толстовский, с/п Лев-Толстовский сельсовет, п Лев Толстой, ул Калинина, д 1	653 +/-9	Земли населённых пунктов	для индивидуального жилищного строительства	—	119884.27
39	48:12:0310701:42	Земельный участок	Липецкая область, р-н Лев-Толстовский, с/п Лев-Толстовский сельсовет, п Лев Толстой, ул Калинина	500 +/-8	Земли населённых пунктов	для строительства предприятия автосервиса	—	497270
40	48:12:0310701:43	Земельный участок	Местоположение установлено относительно ориентира, расположенного за пределами участка. Ориентир жилой дом. Участок находится примерно в 293 м от ориентира по направлению на северо-запад.	653 +/-9	Земли населённых пунктов	для индивидуальной жилой застройки	—	119884.27

			Почтовый адрес ориентира: Липецкая область, р-н Лев- Толстовский, с/п Лев- Толстовский сельсовет, п Лев Толстой, ул Калинина, д 1					
--	--	--	---	--	--	--	--	--

Заместитель начальника отдела подготовки сведений  
полное наименование должности

М.П.

подпись

/ С.В. Рубцов /  
инициалы, фамилия

**Филиал федерального государственного бюджетного учреждения "Федеральная кадастровая палата Федеральной службы государственной регистрации, кадастра и картографии" по Липецкой области**

(полное наименование органа регистрации прав)

Раздел 1

## КАДАСТРОВЫЙ ПЛАН ТЕРРИТОРИИ

Лист № 9	раздела 1	Всего листов раздела 1: 26	Всего разделов: 10	Всего листов: 216
----------	-----------	----------------------------	--------------------	-------------------

25 июля 2017 г. № 48/ИСХ/17-233839

Номер кадастрового квартала: 48:12:0310701

Номер п/п	Кадастровый номер объекта недвижимости	Вид объекта недвижимости	Адрес	Площадь или основная характеристика	Категория земель	Виды разрешенного использования	Назначение (проектируемое назначение)	Кадастровая стоимость (руб)
1	2	3	4	5	6	7	8	9
41	48:12:0310701:44	Земельный участок	Местоположение установлено относительно ориентира, расположенного за пределами участка. Ориентир жилой дом. Участок находится примерно в 275 м от ориентира по направлению на северо-запад. Почтовый адрес ориентира: Липецкая область, р-н Лев-Толстовский, с/п Лев-Толстовский сельсовет, п Лев Толстой, ул Калинина, д 1	653 +/-9	Земли населённых пунктов	для индивидуальной жилой застройки	_____	119884.27
42	48:12:0310701:45	Земельный участок	примерно в 243 м. на северо-запад от ориентира жилой дом, адрес ориентира: Липецкая область, Лев-Толстовский район, сельское поселение Лев-Толстовский сельсовет, п. Лев Толстой, ул. Калинина, д. 1	653 +/-9	Земли населённых пунктов	для индивидуальной жилой застройки	_____	119884.27
43	48:12:0310701:46	Земельный участок	Местоположение установлено относительно ориентира, расположенного за пределами участка. Ориентир жилой дом. Участок находится примерно в 257 м от ориентира по направлению на северо-запад. Почтовый адрес ориентира: Липецкая область, р-н Лев-Толстовский, с/п Лев-Толстовский сельсовет, п Лев Толстой, ул Калинина, д 1	653 +/-9	Земли населённых пунктов	для индивидуальной жилой застройки	_____	119884.27
44	48:12:0310701:47	Земельный участок	Местоположение установлено относительно ориентира, расположенного за пределами участка. Ориентир жилой дом. Участок находится примерно в 350 м от ориентира по направлению на северо-запад. Почтовый адрес ориентира: Липецкая область, р-н Лев-Толстовский, с/п Лев-Толстовский сельсовет, п Лев Толстой, ул Калинина, д 1	653 +/-9	Земли населённых пунктов	для индивидуальной жилой застройки	_____	119884.27
45	48:12:0310701:48	Земельный участок	Местоположение установлено относительно ориентира, расположенного за пределами участка.	600 +/-9	Земли населённых пунктов	для индивидуального жилищного строительства	_____	110154



			Ориентир жилой дом. Участок находится примерно в 317 м от ориентира по направлению на северо- запад. Почтовый адрес ориентира: Липецкая область, р-н Лев- Толстовский, с/п Лев- Толстовский сельсовет, п Лев Толстой, ул Данковская, д 4				
--	--	--	--	--	--	--	--

Заместитель начальника отдела подготовки сведений  
полное наименование должности

М.П.

подпись

/ С.В. Рубцов /  
инициалы, фамилия

**Филиал федерального государственного бюджетного учреждения "Федеральная кадастровая палата Федеральной службы государственной регистрации, кадастра и картографии" по Липецкой области**

(полное наименование органа регистрации прав)

Раздел 1

## КАДАСТРОВЫЙ ПЛАН ТЕРРИТОРИИ

Лист № 10	раздела 1	Всего листов раздела 1: 26	Всего разделов: 10	Всего листов: 216
-----------	-----------	----------------------------	--------------------	-------------------

25 июля 2017 г. № 48/ИСХ/17-233839

Номер кадастрового квартала: 48:12:0310701

Номер п/п	Кадастровый номер объекта недвижимости	Вид объекта недвижимости	Адрес	Площадь или основная характеристика	Категория земель	Виды разрешенного использования	Назначение (проектируемое назначение)	Кадастровая стоимость (руб)
1	2	3	4	5	6	7	8	9
46	48:12:0310701:49	Земельный участок	Местоположение установлено относительно ориентира, расположенного за пределами участка. Ориентир жилой дом. Участок находится примерно в 287 м от ориентира по направлению на северо-запад. Почтовый адрес ориентира: Липецкая область, р-н Лев-Толстовский, с/п Лев-Толстовский сельсовет, п Лев Толстой, ул Данковская, д 4	600 +/-9	Земли населённых пунктов	для индивидуального жилищного строительства	—	110154
47	48:12:0310701:50	Земельный участок	Местоположение установлено относительно ориентира, расположенного за пределами участка. Ориентир жилой дом. Участок находится примерно в 342 м от ориентира по направлению на северо-запад. Почтовый адрес ориентира: Липецкая область, р-н Лев-Толстовский, с/п Лев-Толстовский сельсовет, п Лев Толстой, ул Данковская, д 4	600 +/-9	Земли населённых пунктов	для индивидуального жилищного строительства	—	110154
48	48:12:0310701:51	Земельный участок	Местоположение установлено относительно ориентира, расположенного за пределами участка. Ориентир жилой дом. Участок находится примерно в 305 м от ориентира по направлению на северо-запад. Почтовый адрес ориентира: Липецкая область, р-н Лев-Толстовский, с/п Лев-Толстовский сельсовет, п Лев Толстой, ул Данковская, д 4	600 +/-9	Земли населённых пунктов	для индивидуального жилищного строительства	—	110154
49	48:12:0310701:52	Земельный участок	Местоположение установлено относительно ориентира, расположенного за пределами участка. Ориентир жилой дом. Участок находится примерно в 313 м от ориентира по направлению на северо-запад. Почтовый адрес ориентира: Липецкая область, р-н Лев-Толстовский, с/п Лев-Толстовский сельсовет,	600 +/-9	Земли населённых пунктов	для индивидуального жилищного строительства	—	110154

			п Лев Толстой, ул Данковская, д 4					
50	48:12:0310701:53	Земельный участок	<p>Местоположение установлено относительно ориентира, расположенного за пределами участка. Ориентир жилой дом. Участок находится примерно в 278 м от ориентира по направлению на северо-запад.</p> <p>Почтовый адрес ориентира: Липецкая область, р-н Лев-Толстовский, с/п Лев-Толстовский сельсовет, п Лев Толстой, ул Данковская, д 4</p>	600 +/-9	Земли населённых пунктов	для индивидуального жилищного строительства	—	110154

Заместитель начальника отдела подготовки сведений  
полное наименование должности

М.П.

подпись

/ С.В. Рубцов /  
инициалы, фамилия

**Филиал федерального государственного бюджетного учреждения "Федеральная кадастровая палата Федеральной службы государственной регистрации, кадастра и картографии" по Липецкой области**

(полное наименование органа регистрации прав)

Раздел 1

## КАДАСТРОВЫЙ ПЛАН ТЕРРИТОРИИ

Лист № 11	раздела 1	Всего листов раздела 1: 26	Всего разделов: 10	Всего листов: 216
-----------	-----------	----------------------------	--------------------	-------------------

25 июля 2017 г. № 48/ИСХ/17-233839

Номер кадастрового квартала: 48:12:0310701

Номер п/п	Кадастровый номер объекта недвижимости	Вид объекта недвижимости	Адрес	Площадь или основная характеристика	Категория земель	Виды разрешенного использования	Назначение (проектируемое назначение)	Кадастровая стоимость (руб)
1	2	3	4	5	6	7	8	9
51	48:12:0310701:54	Земельный участок	Местоположение установлено относительно ориентира, расположенного за пределами участка. Ориентир жилой дом. Участок находится примерно в 296 м от ориентира по направлению на северо-запад. Почтовый адрес ориентира: Липецкая область, р-н Лев-Толстовский, с/п Лев-Толстовский сельсовет, п Лев Толстой, ул Данковская, д 4	600 +/-9	Земли населённых пунктов	для индивидуального жилищного строительства	—	110154
52	48:12:0310701:55	Земельный участок	Местоположение установлено относительно ориентира, расположенного за пределами участка. Ориентир жилой дом. Участок находится примерно в 307 м от ориентира по направлению на северо-запад. Почтовый адрес ориентира: Липецкая область, р-н Лев-Толстовский, с/п Лев-Толстовский сельсовет, п Лев Толстой, ул Данковская, д 4	600 +/-9	Земли населённых пунктов	для индивидуального жилищного строительства	—	110154
53	48:12:0310701:56	Земельный участок	Местоположение установлено относительно ориентира, расположенного за пределами участка. Ориентир жилой дом. Участок находится примерно в 332 м от ориентира по направлению на северо-запад. Почтовый адрес ориентира: Липецкая область, р-н Лев-Толстовский, с/п Лев-Толстовский сельсовет, п Лев Толстой, ул Данковская, д 4	600 +/-9	Земли населённых пунктов	для индивидуального жилищного строительства	—	110154
54	48:12:0310701:57	Земельный участок	Местоположение установлено относительно ориентира, расположенного за пределами участка. Ориентир жилой дом. Участок находится примерно в 322 м от ориентира по направлению на северо-запад. Почтовый адрес ориентира: Липецкая область, р-н Лев-Толстовский, с/п Лев-Толстовский сельсовет,	600 +/-9	Земли населённых пунктов	для индивидуального жилищного строительства	—	110154

			п Лев Толстой, ул Данковская, д 4					
55	48:12:0310701:58	Земельный участок	<p>Местоположение установлено относительно ориентира, расположенного за пределами участка. Ориентир жилой дом. Участок находится примерно в 321 м от ориентира по направлению на северо-запад.</p> <p>Почтовый адрес ориентира: Липецкая область, р-н Лев-Толстовский, с/п Лев-Толстовский сельсовет, п Лев Толстой, ул Данковская, д 10</p>	600 +/-9	Земли населённых пунктов	Для индивидуального жилищного строительства	—	110154

Заместитель начальника отдела подготовки сведений  
полное наименование должности

М.П.

подпись

/ С.В. Рубцов /  
инициалы, фамилия

**Филиал федерального государственного бюджетного учреждения "Федеральная кадастровая палата Федеральной службы государственной регистрации, кадастра и картографии" по Липецкой области**

(полное наименование органа регистрации прав)

Раздел 1

## КАДАСТРОВЫЙ ПЛАН ТЕРРИТОРИИ

Лист № 12	раздела 1	Всего листов раздела 1: 26	Всего разделов: 10	Всего листов: 216
-----------	-----------	----------------------------	--------------------	-------------------

25 июля 2017 г. № 48/ИСХ/17-233839

Номер кадастрового квартала: 48:12:0310701

Номер п/п	Кадастровый номер объекта недвижимости	Вид объекта недвижимости	Адрес	Площадь или основная характеристика	Категория земель	Виды разрешенного использования	Назначение (проектируемое назначение)	Кадастровая стоимость (руб)
1	2	3	4	5	6	7	8	9
56	48:12:0310701:59	Земельный участок	Местоположение установлено относительно ориентира, расположенного за пределами участка. Ориентир жилой дом. Участок находится примерно в 312 м от ориентира по направлению на северо-запад. Почтовый адрес ориентира: Липецкая область, р-н Лев-Толстовский, с/п Лев-Толстовский муниципальный район, п Лев Толстой, ул Данковская, д 10	600 +/-9	Земли населенных пунктов	Для индивидуального жилищного строительства	—	110154
57	48:12:0310701:60	Земельный участок	Местоположение установлено относительно ориентира, расположенного за пределами участка. Ориентир жилой дом. Участок находится примерно в 231 м от ориентира по направлению на северо-запад. Почтовый адрес ориентира: Липецкая область, р-н Лев-Толстовский, с/п Лев-Толстовский сельсовет, п Лев Толстой, ул Данковская, д 4	600 +/-9	Земли населенных пунктов	для индивидуального жилищного строительства	—	110154
58	48:12:0310701:61	Земельный участок	Местоположение установлено относительно ориентира, расположенного за пределами участка. Ориентир жилой дом. Участок находится примерно в 255 м от ориентира по направлению на северо-запад. Почтовый адрес ориентира: Липецкая область, р-н Лев-Толстовский, с/п Лев-Толстовский сельсовет, п Лев Толстой, ул Данковская, д 4	600 +/-9	Земли населенных пунктов	для индивидуального жилищного строительства	—	110154
59	48:12:0310701:62	Земельный участок	Местоположение установлено относительно ориентира, расположенного за пределами участка. Ориентир жилой дом. Участок находится примерно в 281 м от ориентира по направлению на северо-запад. Почтовый адрес ориентира: Липецкая область, р-н Лев-Толстовский, с/п Лев-Толстовский сельсовет,	600 +/-9	Земли населенных пунктов	для индивидуального жилищного строительства	—	110154

			п Лев Толстой, ул Данковская, д 4					
60	48:12:0310701:63	Земельный участок	<p>Местоположение установлено относительно ориентира, расположенного за пределами участка. Ориентир жилой дом. Участок находится примерно в 302 м от ориентира по направлению на северо-запад.</p> <p>Почтовый адрес ориентира: Липецкая область, р-н Лев-Толстовский, с/п Лев-Толстовский сельсовет, п Лев Толстой, ул Данковская, д 10</p>	600 +/-9	Земли населённых пунктов	для индивидуального жилищного строительства	—	110154

Заместитель начальника отдела подготовки сведений

полное наименование должности

М.П.

подпись

/ С.В. Рубцов /

инициалы, фамилия

**Филиал федерального государственного бюджетного учреждения "Федеральная кадастровая палата Федеральной службы государственной регистрации, кадастра и картографии" по Липецкой области**

(полное наименование органа регистрации прав)

Раздел 1

## КАДАСТРОВЫЙ ПЛАН ТЕРРИТОРИИ

Лист № 13	раздела 1	Всего листов раздела 1: 26	Всего разделов: 10	Всего листов: 216
-----------	-----------	----------------------------	--------------------	-------------------

25 июля 2017 г. № 48/ИСХ/17-233839

Номер кадастрового квартала: 48:12:0310701

Номер п/п	Кадастровый номер объекта недвижимости	Вид объекта недвижимости	Адрес	Площадь или основная характеристика	Категория земель	Виды разрешенного использования	Назначение (проектируемое назначение)	Кадастровая стоимость (руб)
1	2	3	4	5	6	7	8	9
61	48:12:0310701:64	Земельный участок	Местоположение установлено относительно ориентира, расположенного за пределами участка. Ориентир жилой дом. Участок находится примерно в 291 м от ориентира по направлению на северо-запад. Почтовый адрес ориентира: Липецкая область, р-н Лев-Толстовский, с/п Лев-Толстовский сельсовет, п Лев Толстой, ул Данковская, д 10	600 +/-9	Земли населённых пунктов	для индивидуального жилищного строительства	—	110154
62	48:12:0310701:65	Земельный участок	Местоположение установлено относительно ориентира, расположенного за пределами участка. Ориентир жилой дом. Участок находится примерно в 273 м от ориентира по направлению на северо-запад. Почтовый адрес ориентира: Липецкая область, р-н Лев-Толстовский, с/п Лев-Толстовский сельсовет, п Лев Толстой, ул Данковская, д 10	600 +/-9	Земли населённых пунктов	для индивидуального жилищного строительства	—	110154
63	48:12:0310701:66	Земельный участок	Местоположение установлено относительно ориентира, расположенного за пределами участка. Ориентир жилой дом. Участок находится примерно в 283 м от ориентира по направлению на северо-запад. Почтовый адрес ориентира: Липецкая область, р-н Лев-Толстовский, с/п Лев-Толстовский сельсовет, п Лев Толстой, ул Данковская, д 10	600 +/-9	Земли населённых пунктов	Для индивидуального жилищного строительства	—	110154
64	48:12:0310701:67	Земельный участок	Местоположение установлено относительно ориентира, расположенного за пределами участка. Ориентир жилой дом. Участок находится примерно в 219 м от ориентира по направлению на северо-запад. Почтовый адрес ориентира: Липецкая область, р-н Лев-Толстовский, с/п Лев-Толстовский сельсовет,	600 +/-9	Земли населённых пунктов	для индивидуального жилищного строительства	—	110154



			п Лев Толстой, ул Данковская, д 4					
65	48:12:0310701:68	Земельный участок	<p>Местоположение установлено относительно ориентира, расположенного за пределами участка. Ориентир жилой дом. Участок находится примерно в 208 м от ориентира по направлению на северо-запад.</p> <p>Почтовый адрес ориентира: Липецкая область, р-н Лев-Толстовский, с/п Лев-Толстовский сельсовет, п Лев Толстой, ул Данковская, д 4</p>	600 +/-9	Земли населённых пунктов	для индивидуального жилищного строительства	—	110154

Заместитель начальника отдела подготовки сведений

полное наименование должности

М.П.

подпись

/ С.В. Рубцов /

инициалы, фамилия

**Филиал федерального государственного бюджетного учреждения "Федеральная кадастровая палата Федеральной службы государственной регистрации, кадастра и картографии" по Липецкой области**

(полное наименование органа регистрации прав)

Раздел 1

## КАДАСТРОВЫЙ ПЛАН ТЕРРИТОРИИ

Лист № 14	раздела 1	Всего листов раздела 1: 26	Всего разделов: 10	Всего листов: 216
-----------	-----------	----------------------------	--------------------	-------------------

25 июля 2017 г. № 48/ИСХ/17-233839

Номер кадастрового квартала: 48:12:0310701

Номер п/п	Кадастровый номер объекта недвижимости	Вид объекта недвижимости	Адрес	Площадь или основная характеристика	Категория земель	Виды разрешенного использования	Назначение (проектируемое назначение)	Кадастровая стоимость (руб)
1	2	3	4	5	6	7	8	9
66	48:12:0310701:69	Земельный участок	Местоположение установлено относительно ориентира, расположенного за пределами участка. Ориентир жилой дом. Участок находится примерно в 234 м от ориентира по направлению на северо-запад. Почтовый адрес ориентира: Липецкая область, р-н Лев-Толстовский, с/п Лев-Толстовский сельсовет, п Лев Толстой, ул Данковская, д 4	600 +/-9	Земли населённых пунктов	для индивидуального жилищного строительства	—	110154
67	48:12:0310701:70	Земельный участок	Местоположение установлено относительно ориентира, расположенного за пределами участка. Ориентир жилой дом. Участок находится примерно в 245 м от ориентира по направлению на северо-запад. Почтовый адрес ориентира: Липецкая область, р-н Лев-Толстовский, с/п Лев-Толстовский сельсовет, п Лев Толстой, ул Данковская, д 4	600 +/-9	Земли населённых пунктов	для индивидуального жилищного строительства	—	110154
68	48:12:0310701:71	Земельный участок	Местоположение установлено относительно ориентира, расположенного за пределами участка. Ориентир жилой дом. Участок находится примерно в 244 м от ориентира по направлению на северо-запад. Почтовый адрес ориентира: Липецкая область, р-н Лев-Толстовский, с/п Лев-Толстовский сельсовет, п Лев Толстой, ул Данковская, д 4	600 +/-9	Земли населённых пунктов	для индивидуального жилищного строительства	—	110154
69	48:12:0310701:72	Земельный участок	Местоположение установлено относительно ориентира, расположенного за пределами участка. Ориентир жилой дом. Участок находится примерно в 267 м от ориентира по направлению на северо-запад. Почтовый адрес ориентира: Липецкая область, р-н Лев-Толстовский, с/п Лев-Толстовский сельсовет,	600 +/-9	Земли населённых пунктов	для индивидуального жилищного строительства	—	110154

			п Лев Толстой, ул Данковская, д 4					
70	48:12:0310701:73	Земельный участок	<p>Местоположение установлено относительно ориентира, расположенного за пределами участка. Ориентир жилой дом. Участок находится примерно в 260 м от ориентира по направлению на северо-запад.</p> <p>Почтовый адрес ориентира: Липецкая область, р-н Лев-Толстовский, с/п Лев-Толстовский сельсовет, п Лев Толстой, ул Данковская, д 4</p>	600 +/-9	Земли населённых пунктов	для индивидуального жилищного строительства	—	110154

Заместитель начальника отдела подготовки сведений  
полное наименование должности

М.П.

подпись

/ С.В. Рубцов /  
инициалы, фамилия

**Филиал федерального государственного бюджетного учреждения "Федеральная кадастровая палата Федеральной службы государственной регистрации, кадастра и картографии" по Липецкой области**

(полное наименование органа регистрации прав)

Раздел 1

## КАДАСТРОВЫЙ ПЛАН ТЕРРИТОРИИ

Лист № 15	раздела 1	Всего листов раздела 1: 26	Всего разделов: 10	Всего листов: 216
-----------	-----------	----------------------------	--------------------	-------------------

25 июля 2017 г. № 48/ИСХ/17-233839

Номер кадастрового квартала: 48:12:0310701

Номер п/п	Кадастровый номер объекта недвижимости	Вид объекта недвижимости	Адрес	Площадь или основная характеристика	Категория земель	Виды разрешенного использования	Назначение (проектируемое назначение)	Кадастровая стоимость (руб)
1	2	3	4	5	6	7	8	9
71	48:12:0310701:74	Земельный участок	Местоположение установлено относительно ориентира, расположенного за пределами участка. Ориентир жилой дом. Участок находится примерно в 212 м от ориентира по направлению на северо-запад. Почтовый адрес ориентира: Липецкая область, р-н Лев-Толстовский, с/п Лев-Толстовский сельсовет, п Лев Толстой, ул Данковская, д 10	600 +/-9	Земли населённых пунктов	для индивидуального жилищного строительства	—	110154
72	48:12:0310701:75	Земельный участок	Местоположение установлено относительно ориентира, расположенного за пределами участка. Ориентир жилой дом. Участок находится примерно в 265 м от ориентира по направлению на северо-запад. Почтовый адрес ориентира: Липецкая область, р-н Лев-Толстовский, с/п Лев-Толстовский сельсовет, п Лев Толстой, ул Данковская, д 10	600 +/-9	Земли населённых пунктов	для индивидуального жилищного строительства	—	110154
73	48:12:0310701:76	Земельный участок	Местоположение установлено относительно ориентира, расположенного за пределами участка. Ориентир жилой дом. Участок находится примерно в 253 м от ориентира по направлению на северо-запад. Почтовый адрес ориентира: Липецкая область, р-н Лев-Толстовский, с/п Лев-Толстовский сельсовет, п Лев Толстой, ул Данковская, д 10	600 +/-9	Земли населённых пунктов	для индивидуального жилищного строительства	—	110154
74	48:12:0310701:77	Земельный участок	Местоположение установлено относительно ориентира, расположенного за пределами участка. Ориентир жилой дом. Участок находится примерно в 235 м от ориентира по направлению на северо-запад. Почтовый адрес ориентира: Липецкая область, р-н Лев-Толстовский, с/п Лев-Толстовский сельсовет,	600 +/-9	Земли населённых пунктов	для индивидуального жилищного строительства	—	110154

			п Лев Толстой, ул Данковская, д 10					
75	48:12:0310701:78	Земельный участок	<p>Местоположение установлено относительно ориентира, расположенного за пределами участка. Ориентир жилой дом. Участок находится примерно в 229 м от ориентира по направлению на северо-запад.</p> <p>Почтовый адрес ориентира: Липецкая область, р-н Лев-Толстовский, с/п Лев-Толстовский сельсовет, п Лев Толстой, ул Данковская, д 10</p>	600 +/-9	Земли населённых пунктов	для индивидуального жилищного строительства	—	110154

Заместитель начальника отдела подготовки сведений  
полное наименование должности

М.П.

подпись

/ С.В. Рубцов /  
инициалы, фамилия

**Филиал федерального государственного бюджетного учреждения "Федеральная кадастровая палата Федеральной службы государственной регистрации, кадастра и картографии" по Липецкой области**

(полное наименование органа регистрации прав)

Раздел 1

## КАДАСТРОВЫЙ ПЛАН ТЕРРИТОРИИ

Лист № 16	раздела 1	Всего листов раздела 1: 26	Всего разделов: 10	Всего листов: 216
-----------	-----------	----------------------------	--------------------	-------------------

25 июля 2017 г. № 48/ИСХ/17-233839

Номер кадастрового квартала: 48:12:0310701

Номер п/п	Кадастровый номер объекта недвижимости	Вид объекта недвижимости	Адрес	Площадь или основная характеристика	Категория земель	Виды разрешенного использования	Назначение (проектируемое назначение)	Кадастровая стоимость (руб)
1	2	3	4	5	6	7	8	9
76	48:12:0310701:79	Земельный участок	Местоположение установлено относительно ориентира, расположенного за пределами участка. Ориентир жилой дом. Участок находится примерно в 216 м от ориентира по направлению на северо-запад. Почтовый адрес ориентира: Липецкая область, р-н Лев-Толстовский, с/п Лев-Толстовский сельсовет, п Лев Толстой, ул Данковская, д 10	600 +/-9	Земли населённых пунктов	для индивидуального жилищного строительства	—	110154
77	48:12:0310701:80	Земельный участок	Местоположение установлено относительно ориентира, расположенного за пределами участка. Ориентир жилой дом. Участок находится примерно в 198 м от ориентира по направлению на северо-запад. Почтовый адрес ориентира: Липецкая область, р-н Лев-Толстовский, с/п Лев-Толстовский сельсовет, п Лев Толстой, ул Данковская, д 10	600 +/-9	Земли населённых пунктов	для индивидуального жилищного строительства	—	110154
78	48:12:0310701:81	Земельный участок	Местоположение установлено относительно ориентира, расположенного за пределами участка. Ориентир жилой дом. Участок находится примерно в 247 м от ориентира по направлению на северо-запад. Почтовый адрес ориентира: Липецкая область, р-н Лев-Толстовский, с/п Лев-Толстовский сельсовет, п Лев Толстой, ул Данковская, д 10	600 +/-9	Земли населённых пунктов	для индивидуального жилищного строительства	—	110154
79	48:12:0310701:82	Земельный участок	Местоположение установлено относительно ориентира, расположенного за пределами участка. Ориентир жилой дом. Участок находится примерно в 313 м от ориентира по направлению на северо-запад. Почтовый адрес ориентира: Липецкая область, р-н Лев-Толстовский, с/п Лев-Толстовский сельсовет,	653 +/-18	Земли населённых пунктов	для индивидуальной жилой застройки	—	119884.27

			п Лев Толстой, ул Калинина, д 1					
80	48:12:0310701:83	Земельный участок	Местоположение установлено относительно ориентира, расположенного за пределами участка. Ориентир жилой дом. Участок находится примерно в 308 м от ориентира по направлению на северо- запад. Почтовый адрес ориентира: Липецкая область, р-н Лев- Толстовский, с/п Лев- Толстовский сельсовет, п Лев Толстой, ул Калинина, д 1	653 +/-18	Земли населённых пунктов	Для индивидуальной жилой застройки	_____	119884.27

Заместитель начальника отдела подготовки сведений  
полное наименование должности

М.П.

подпись

/ С.В. Рубцов /  
инициалы, фамилия

**Филиал федерального государственного бюджетного учреждения "Федеральная кадастровая палата Федеральной службы государственной регистрации, кадастра и картографии" по Липецкой области**

(полное наименование органа регистрации прав)

Раздел 1

## КАДАСТРОВЫЙ ПЛАН ТЕРРИТОРИИ

Лист № 17	раздела 1	Всего листов раздела 1: 26	Всего разделов: 10	Всего листов: 216
-----------	-----------	----------------------------	--------------------	-------------------

25 июля 2017 г. № 48/ИСХ/17-233839

Номер кадастрового квартала: 48:12:0310701

Номер п/п	Кадастровый номер объекта недвижимости	Вид объекта недвижимости	Адрес	Площадь или основная характеристика	Категория земель	Виды разрешенного использования	Назначение (проектируемое назначение)	Кадастровая стоимость (руб)
1	2	3	4	5	6	7	8	9
81	48:12:0310701:84	Земельный участок	Местоположение установлено относительно ориентира, расположенного за пределами участка. Ориентир жилой дом. Участок находится примерно в 298 м от ориентира по направлению на северо-запад. Почтовый адрес ориентира: Липецкая область, р-н Лев-Толстовский, с/п Лев-Толстовский сельсовет, п Лев Толстой, ул Калинина, д 1	653 +/-18	Земли населённых пунктов	для индивидуальной жилой застройки	—	119884.27
82	48:12:0310701:85	Земельный участок	Местоположение установлено относительно ориентира, расположенного за пределами участка. Ориентир жилой дом. Участок находится примерно в 186 м от ориентира по направлению на северо-запад. Почтовый адрес ориентира: Липецкая область, р-н Лев-Толстовский, с/п Лев-Толстовский сельсовет, п Лев Толстой, ул Калинина, д 1	619 +/-9	Земли населённых пунктов	для индивидуального жилищного строительства	—	113642.21
83	48:12:0310701:86	Земельный участок	Местоположение установлено относительно ориентира, расположенного за пределами участка. Ориентир многоквартирный жилой дом. Участок находится примерно в 269 м от ориентира по направлению на юго-запад. Почтовый адрес ориентира: Липецкая область, р-н Лев-Толстовский, с/п Лев-Толстовский сельсовет, п Лев Толстой, 37 км Воловской линии	600 +/-9	Земли населённых пунктов	для индивидуального жилищного строительства	—	110154
84	48:12:0310701:87	Земельный участок	Местоположение установлено относительно ориентира, расположенного за пределами участка. Ориентир многоквартирный жилой дом. Участок находится примерно в 312 м от ориентира по направлению на юго-запад. Почтовый адрес ориентира: Липецкая область, р-н Лев-Толстовский, с/п Лев-	600 +/-9	Земли населённых пунктов	для индивидуального жилищного строительства	—	110154



			Толстовский сельсовет, п Лев Толстой, ул 37 км Воловской Линии					
85	48:12:0310701:88	Земельный участок	Местоположение установлено относительно ориентира, расположенного за пределами участка. Ориентир многоквартирный жилой дом. Участок находится примерно в 264 м от ориентира по направлению на юго- запад. Почтовый адрес ориентира: Липецкая область, р-н Лев- Толстовский, с/п Лев- Толстовский сельсовет, п Лев Толстой, ул 37 км. Воловской линии	600 +/-9	Земли населённых пунктов	для индивидуального жилищного строительства	_____	110154

Заместитель начальника отдела подготовки сведений  
полное наименование должности

М.П.

подпись

/ С.В. Рубцов /  
инициалы, фамилия

**Филиал федерального государственного бюджетного учреждения "Федеральная кадастровая палата Федеральной службы государственной регистрации, кадастра и картографии" по Липецкой области**

(полное наименование органа регистрации прав)

Раздел 1

## КАДАСТРОВЫЙ ПЛАН ТЕРРИТОРИИ

Лист № 18	раздела 1	Всего листов раздела 1: 26	Всего разделов: 10	Всего листов: 216
-----------	-----------	----------------------------	--------------------	-------------------

25 июля 2017 г. № 48/ИСХ/17-233839

Номер кадастрового квартала: 48:12:0310701

Номер п/п	Кадастровый номер объекта недвижимости	Вид объекта недвижимости	Адрес	Площадь или основная характеристика	Категория земель	Виды разрешенного использования	Назначение (проектируемое назначение)	Кадастровая стоимость (руб)
1	2	3	4	5	6	7	8	9
86	48:12:0310701:89	Земельный участок	Местоположение установлено относительно ориентира, расположенного за пределами участка. Ориентир многоквартирный жилой дом. Участок находится примерно в 175 м от ориентира по направлению на юго-запад. Почтовый адрес ориентира: Липецкая область, р-н Лев-Толстовский, с/п Лев-Толстовский сельсовет, п Лев Толстой, ул 37 км Воловской линии	1083 +/-12	Земли населённых пунктов	для индивидуального жилищного строительства	—	198827.97
87	48:12:0310701:90	Земельный участок	Местоположение установлено относительно ориентира, расположенного за пределами участка. Ориентир многоквартирный жилой дом. Участок находится примерно в 373 м. от ориентира по направлению на юго-запад. Почтовый адрес ориентира: Липецкая область, р-н Лев-Толстовский, с/п Лев-Толстовский сельсовет, п Лев Толстой, 37 км Воловской Линии	600 +/-9	Земли населённых пунктов	Для индивидуального жилищного строительства	—	110154
88	48:12:0310701:91	Земельный участок	Местоположение установлено относительно ориентира, расположенного за пределами участка. Ориентир многоквартирный жилой дом. Участок находится примерно в 248 м. от ориентира по направлению на юго-запад. Почтовый адрес ориентира: Липецкая область, р-н Лев-Толстовский, с/п Лев-Толстовский сельсовет, п Лев Толстой, 37 км Воловской Линии	600 +/-9	Земли населённых пунктов	Для индивидуального жилищного строительства	—	110154
89	48:12:0310701:92	Земельный участок	Местоположение установлено относительно ориентира, расположенного за пределами участка. Ориентир многоквартирный жилой дом. Участок находится примерно в 331 м от ориентира по направлению на юго-запад. Почтовый адрес ориентира: Липецкая	600 +/-9	Земли населённых пунктов	для индивидуального жилищного строительства	—	110154

			область, р-н Лев-Толстовский, с/п Лев-Толстовский сельсовет, п Лев Толстой, ул 37 км Воловской линии					
90	48:12:0310701:93	Земельный участок	<p>Местоположение установлено относительно ориентира, расположенного за пределами участка. Ориентир многоквартирный жилой дом. Участок находится примерно в 300 м от ориентира по направлению на юго-запад.</p> <p>Почтовый адрес ориентира: Липецкая область, р-н Лев-Толстовский, с/п Лев-Толстовский сельсовет, п Лев Толстой, ул 37 км Воловской линии</p>	600 +/-9	Земли населённых пунктов	для индивидуального жилищного строительства	—	110154

Заместитель начальника отдела подготовки сведений  
полное наименование должности

М.П.

подпись

/ С.В. Рубцов /  
инициалы, фамилия

**Филиал федерального государственного бюджетного учреждения "Федеральная кадастровая палата Федеральной службы государственной регистрации, кадастра и картографии" по Липецкой области**

(полное наименование органа регистрации прав)

Раздел 1

## КАДАСТРОВЫЙ ПЛАН ТЕРРИТОРИИ

Лист № 19	раздела 1	Всего листов раздела 1: 26	Всего разделов: 10	Всего листов: 216
-----------	-----------	----------------------------	--------------------	-------------------

25 июля 2017 г. № 48/ИСХ/17-233839

Номер кадастрового квартала: 48:12:0310701

Номер п/п	Кадастровый номер объекта недвижимости	Вид объекта недвижимости	Адрес	Площадь или основная характеристика	Категория земель	Виды разрешенного использования	Назначение (проектируемое назначение)	Кадастровая стоимость (руб)
1	2	3	4	5	6	7	8	9
91	48:12:0310701:94	Земельный участок	Местоположение установлено относительно ориентира, расположенного за пределами участка. Ориентир многоквартирный жилой дом. Участок находится примерно в 324 м от ориентира по направлению на юго-запад. Почтовый адрес ориентира: Липецкая область, р-н Лев-Толстовский, с/п Лев-Толстовский сельсовет, п Лев Толстой, ул 37 км Воловской линии	600 +/-9	Земли населённых пунктов	для индивидуального жилищного строительства	—	110154
92	48:12:0310701:95	Земельный участок	Местоположение установлено относительно ориентира, расположенного за пределами участка. Ориентир многоквартирный жилой дом. Участок находится примерно в 211 м от ориентира по направлению на юго-запад. Почтовый адрес ориентира: Липецкая область, р-н Лев-Толстовский, с/п Лев-Толстовский сельсовет, п Лев Толстой, ул. 37 км. Воловской Линии	743 +/-10	Земли населённых пунктов	для индивидуального жилищного строительства	—	136407.37
93	48:12:0310701:96	Земельный участок	Местоположение установлено относительно ориентира, расположенного за пределами участка. Ориентир многоквартирный жилой дом. Участок находится примерно в 215 м. от ориентира по направлению на юго-запад. Почтовый адрес ориентира: Липецкая область, р-н Лев-Толстовский, с/п Лев-Толстовский сельсовет, п Лев Толстой, ул 37 км Воловской линии	600 +/-9	Земли населённых пунктов	для индивидуального жилищного строительства	—	110154
94	48:12:0310701:97	Земельный участок	Местоположение установлено относительно ориентира, расположенного за пределами участка. Ориентир многоквартирный жилой дом. Участок находится примерно в 349 м. от ориентира по направлению на юго-запад. Почтовый адрес ориентира: Липецкая	600 +/-9	Земли населённых пунктов	для индивидуального жилищного строительства	—	110154

			область, р-н Лев-Толстовский, с/п Лев-Толстовский сельсовет, п Лев Толстой, ул 37 км Воловской линии					
95	48:12:0310701:98	Земельный участок	<p>Местоположение установлено относительно ориентира, расположенного за пределами участка. Ориентир многоквартирный жилой дом. Участок находится примерно в 254 м. от ориентира по направлению на юго-запад.</p> <p>Почтовый адрес ориентира: Липецкая область, р-н Лев-Толстовский, с/п Лев-Толстовский сельсовет, п Лев Толстой, ул. 37 км. Воловской Линии</p>	600 +/-9	Земли населённых пунктов	для индивидуального жилищного строительства	—	110154

Заместитель начальника отдела подготовки сведений  
полное наименование должности

М.П.

подпись

/ С.В. Рубцов /  
инициалы, фамилия

**Филиал федерального государственного бюджетного учреждения "Федеральная кадастровая палата Федеральной службы государственной регистрации, кадастра и картографии" по Липецкой области**

(полное наименование органа регистрации прав)

Раздел 1

## КАДАСТРОВЫЙ ПЛАН ТЕРРИТОРИИ

Лист № 20	раздела 1	Всего листов раздела 1: 26	Всего разделов: 10	Всего листов: 216
-----------	-----------	----------------------------	--------------------	-------------------

25 июля 2017 г. № 48/ИСХ/17-233839

Номер кадастрового квартала: 48:12:0310701

Номер п/п	Кадастровый номер объекта недвижимости	Вид объекта недвижимости	Адрес	Площадь или основная характеристика	Категория земель	Виды разрешенного использования	Назначение (проектируемое назначение)	Кадастровая стоимость (руб)
1	2	3	4	5	6	7	8	9
96	48:12:0310701:99	Земельный участок	Местоположение установлено относительно ориентира, расположенного за пределами участка. Ориентир многоквартирный жилой дом. Участок находится примерно в 320 м от ориентира по направлению на юго-запад. Почтовый адрес ориентира: Липецкая область, р-н Лев-Толстовский, с/п Лев-Толстовский сельсовет, п Лев Толстой, ул 37 Воловской Линии	600 +/-9	Земли населённых пунктов	для индивидуального жилищного строительства	—	110154
97	48:12:0310701:100	Земельный участок	Местоположение установлено относительно ориентира, расположенного за пределами участка. Ориентир многоквартирный жилой дом. Участок находится примерно в 322 м от ориентира по направлению на юго-запад. Почтовый адрес ориентира: Липецкая область, р-н Лев-Толстовский, с/п Лев-Толстовский сельсовет, п Лев Толстой, ул 37 км. Воловской линии	600 +/-9	Земли населённых пунктов	для индивидуального жилищного строительства	—	110153
98	48:12:0310701:101	Земельный участок	Местоположение установлено относительно ориентира, расположенного за пределами участка. Ориентир многоквартирный жилой дом. Участок находится примерно в 315 м. от ориентира по направлению на юго-запад. Почтовый адрес ориентира: Липецкая область, р-н Лев-Толстовский, с/п Лев-Толстовский сельсовет, п Лев Толстой, ул. 37 км. Воловской Линии	600 +/-9	Земли населённых пунктов	для индивидуального жилищного строительства	—	110154
99	48:12:0310701:102	Земельный участок	Местоположение установлено относительно ориентира, расположенного за пределами участка. Ориентир многоквартирный жилой дом. Участок находится примерно в 307 м от ориентира по направлению на юго-запад. Почтовый адрес ориентира: Липецкая	600 +/-9	Земли населённых пунктов	Для индивидуального жилищного строительства	—	110154

			область, р-н Лев-Толстовский, с/п Лев-Толстовский сельсовет, п Лев Толстой, ул.37 км Волховской Линии					
100	48:12:0310701:103	Земельный участок	<p>Местоположение установлено относительно ориентира, расположенного за пределами участка. Ориентир многоквартирный жилой дом. Участок находится примерно в 288 м от ориентира по направлению на юго-запад.</p> <p>Почтовый адрес ориентира: Липецкая область, р-н Лев-Толстовский, с/п Лев-Толстовский сельсовет, п Лев Толстой, ул 37 км Волховской линии</p>	600 +/-9	Земли населённых пунктов	для индивидуального жилищного строительства	—	110154

Заместитель начальника отдела подготовки сведений  
полное наименование должности

М.П.

подпись

/ С.В. Рубцов /  
инициалы, фамилия

**Филиал федерального государственного бюджетного учреждения "Федеральная кадастровая палата Федеральной службы государственной регистрации, кадастра и картографии" по Липецкой области**

(полное наименование органа регистрации прав)

Раздел 1

## КАДАСТРОВЫЙ ПЛАН ТЕРРИТОРИИ

Лист № 21	раздела 1	Всего листов раздела 1: 26	Всего разделов: 10	Всего листов: 216
-----------	-----------	----------------------------	--------------------	-------------------

25 июля 2017 г. № 48/ИСХ/17-233839

Номер кадастрового квартала: 48:12:0310701

Номер п/п	Кадастровый номер объекта недвижимости	Вид объекта недвижимости	Адрес	Площадь или основная характеристика	Категория земель	Виды разрешенного использования	Назначение (проектируемое назначение)	Кадастровая стоимость (руб)
1	2	3	4	5	6	7	8	9
101	48:12:0310701:104	Земельный участок	Местоположение установлено относительно ориентира, расположенного за пределами участка. Ориентир многоквартирный жилой дом. Участок находится примерно в 311 м от ориентира по направлению на юго-запад. Почтовый адрес ориентира: Липецкая область, р-н Лев-Толстовский, с/п Лев-Толстовский сельсовет, п Лев Толстой, ул 37 км Воловской Линии	600 +/-9	Земли населенных пунктов	для индивидуального жилищного строительства	—	110154
102	48:12:0310701:105	Земельный участок	Местоположение установлено относительно ориентира, расположенного за пределами участка. Ориентир многоквартирный жилой дом. Участок находится примерно в 333 м. от ориентира по направлению на юго-запад. Почтовый адрес ориентира: Липецкая область, р-н Лев-Толстовский, с/п Лев-Толстовский сельсовет, п Лев Толстой, ул. 37 км. Воловской Линии	600 +/-9	Земли населённых пунктов	для индивидуального жилищного строительства	—	110154
103	48:12:0310701:106	Земельный участок	Местоположение установлено относительно ориентира, расположенного за пределами участка. Ориентир многоквартирный жилой дом. Участок находится примерно в 326 м от ориентира по направлению на юго-запад. Почтовый адрес ориентира: Липецкая область, р-н Лев-Толстовский, с/п Лев-Толстовский сельсовет, п Лев Толстой, км 37 Воловской Линии	600 +/-9	Земли населённых пунктов	для индивидуального жилищного строительства	—	110154
104	48:12:0310701:107	Земельный участок	Местоположение установлено относительно ориентира, расположенного за пределами участка. Ориентир жилой дом. Участок находится примерно в 245 м от ориентира по направлению на юго-запад. Почтовый адрес ориентира: Липецкая область, р-н Лев-	600 +/-9	Земли населённых пунктов	для индивидуального жилищного строительства	—	110154



			Толстовский, с/п Лев-Толстовский сельсовет, п Лев Толстой, ул 37 км Волховской Линии					
105	48:12:0310701:108	Земельный участок	<p>Местоположение установлено относительно ориентира, расположенного за пределами участка. Ориентир жилой дом. Участок находится примерно в 340 м от ориентира по направлению на юго-запад.</p> <p>Почтовый адрес ориентира: Липецкая область, р-н Лев-Толстовский, с/п Лев-Толстовский сельсовет, п Лев Толстой, ул 37 км Волховской Линии</p>	600 +/-9	Земли населённых пунктов	для индивидуального жилищного строительства	—	110154

Заместитель начальника отдела подготовки сведений  
полное наименование должности

М.П.

подпись

/ С.В. Рубцов /  
инициалы, фамилия

**Филиал федерального государственного бюджетного учреждения "Федеральная кадастровая палата Федеральной службы государственной регистрации, кадастра и картографии" по Липецкой области**

(полное наименование органа регистрации прав)

Раздел 1

## КАДАСТРОВЫЙ ПЛАН ТЕРРИТОРИИ

Лист № 22	раздела 1	Всего листов раздела 1: 26	Всего разделов: 10	Всего листов: 216
-----------	-----------	----------------------------	--------------------	-------------------

25 июля 2017 г. № 48/ИСХ/17-233839

Номер кадастрового квартала: 48:12:0310701

Номер п/п	Кадастровый номер объекта недвижимости	Вид объекта недвижимости	Адрес	Площадь или основная характеристика	Категория земель	Виды разрешенного использования	Назначение (проектируемое назначение)	Кадастровая стоимость (руб)
1	2	3	4	5	6	7	8	9
106	48:12:0310701:109	Земельный участок	Местоположение установлено относительно ориентира, расположенного за пределами участка. Ориентир жилой дом. Участок находится примерно в 185 м от ориентира по направлению на юго-запад. Почтовый адрес ориентира: Липецкая область, р-н Лев-Толстовский, с/п Лев-Толстовский сельсовет, п Лев Толстой, ул 37 км Волховской линии	1029 +/-11	Земли населённых пунктов	для индивидуального жилищного строительства	—	188914.11
107	48:12:0310701:110	Земельный участок	Местоположение установлено относительно ориентира, расположенного за пределами участка. Ориентир жилой дом. Участок находится примерно в 197 м от ориентира по направлению на юго-запад. Почтовый адрес ориентира: Липецкая область, р-н Лев-Толстовский, с/п Лев-Толстовский сельсовет, п Лев Толстой, ул. 37 км Волховской Линии	600 +/-9	Земли населённых пунктов	для индивидуального жилищного строительства	—	110154
108	48:12:0310701:111	Земельный участок	Местоположение установлено относительно ориентира, расположенного за пределами участка. Ориентир жилой дом. Участок находится примерно в 214 м от ориентира по направлению на юго-запад. Почтовый адрес ориентира: Липецкая область, р-н Лев-Толстовский, с/п Лев-Толстовский сельсовет, п Лев Толстой, ул 37 км Волховской Линии	600 +/-9	Земли населённых пунктов	для индивидуального жилищного строительства	—	110154
109	48:12:0310701:112	Земельный участок	Местоположение установлено относительно ориентира, расположенного за пределами участка. Ориентир жилой дом. Участок находится примерно в 273 м. от ориентира по направлению на северо-запад. Почтовый адрес ориентира: Липецкая область, р-н Лев-Толстовский, с/п Лев-Толстовский сельсовет,	774 +/-10	Земли населённых пунктов	для индивидуального жилищного строительства	—	142098.66

			п Лев Толстой, ул Калинина, д 1					
110	48:12:0310701:113	Земельный участок	Местоположение установлено относительно ориентира, расположенного за пределами участка. Ориентир жилой дом. Участок находится примерно в 294 м от ориентира по направлению на юго- запад. Почтовый адрес ориентира: Липецкая область, р-н Лев- Толстовский, с/п Лев- Толстовский сельсовет, п Лев Толстой, ул 37 км Воловской линии	600 +/-9	Земли населённых пунктов	для индивидуального жилищного строительства	_____	110154

Заместитель начальника отдела подготовки сведений  
полное наименование должности

М.П.

подпись

/ С.В. Рубцов /  
инициалы, фамилия

**Филиал федерального государственного бюджетного учреждения "Федеральная кадастровая палата Федеральной службы государственной регистрации, кадастра и картографии" по Липецкой области**

(полное наименование органа регистрации прав)

Раздел 1

## КАДАСТРОВЫЙ ПЛАН ТЕРРИТОРИИ

Лист № 23	раздела 1	Всего листов раздела 1: 26	Всего разделов: 10	Всего листов: 216
-----------	-----------	----------------------------	--------------------	-------------------

25 июля 2017 г. № 48/ИСХ/17-233839

Номер кадастрового квартала: 48:12:0310701

Номер п/п	Кадастровый номер объекта недвижимости	Вид объекта недвижимости	Адрес	Площадь или основная характеристика	Категория земель	Виды разрешенного использования	Назначение (проектируемое назначение)	Кадастровая стоимость (руб)
1	2	3	4	5	6	7	8	9
111	48:12:0310701:114	Земельный участок	Местоположение установлено относительно ориентира, расположенного за пределами участка. Ориентир жилой дом. Участок находится примерно в 233 м от ориентира по направлению на юго-запад. Почтовый адрес ориентира: Липецкая область, р-н Лев-Толстовский, с/п Лев-Толстовский сельсовет, п Лев Толстой, ул 37 км Волховской линии	687 +/-9	Земли населённых пунктов	для индивидуального жилищного строительства	—	126126.33
112	48:12:0310701:115	Земельный участок	Местоположение установлено относительно ориентира, расположенного за пределами участка. Ориентир жилой дом. Участок находится примерно в 231 м от ориентира по направлению на юго-запад. Почтовый адрес ориентира: Липецкая область, р-н Лев-Толстовский, с/п Лев-Толстовский сельсовет, п Лев Толстой, ул 37 км Волховской линии	600 +/-9	Земли населённых пунктов	для индивидуального жилищного строительства	—	110154
113	48:12:0310701:116	Земельный участок	Местоположение установлено относительно ориентира, расположенного за пределами участка. Ориентир многоквартирный жилой дом. Участок находится примерно в 238 м от ориентира по направлению на юго-запад. Почтовый адрес ориентира: Липецкая область, р-н Лев-Толстовский, с/п Лев-Толстовский сельсовет, п Лев Толстой, ул 37 км Волховской линии	600 +/-9	Земли населённых пунктов	Для индивидуального жилищного строительства	—	110154
114	48:12:0310701:117	Земельный участок	Местоположение установлено относительно ориентира, расположенного за пределами участка. Ориентир многоквартирный жилой дом. Участок находится примерно в 218 м от ориентира по направлению на юго-запад. Почтовый адрес ориентира: Липецкая область, р-н Лев-Толстовский, с/п Лев-	600 +/-9	Земли населённых пунктов	для индивидуального жилищного строительства	—	110154

			Толстовский сельсовет, п Лев Толстой, ул 37 км Воловской линии					
115	48:12:0310701:119	Земельный участок	Местоположение установлено относительно ориентира, расположенного за пределами участка. Ориентир жилой дом. Участок находится примерно в 388 м от ориентира по направлению на юго- запад. Почтовый адрес ориентира: Липецкая область, р-н Лев- Толстовский, с/п Лев- Толстовский сельсовет, п Лев Толстой, ул 37 км Воловской Линии	600 +/-9	Земли населённых пунктов	для индивидуального жилищного строительства	—	110154

Заместитель начальника отдела подготовки сведений  
полное наименование должности

М.П.

подпись

/ С.В. Рубцов /  
инициалы, фамилия

**Филиал федерального государственного бюджетного учреждения "Федеральная кадастровая палата Федеральной службы государственной регистрации, кадастра и картографии" по Липецкой области**

(полное наименование органа регистрации прав)

Раздел 1

## КАДАСТРОВЫЙ ПЛАН ТЕРРИТОРИИ

Лист № 24	раздела 1	Всего листов раздела 1: 26	Всего разделов: 10	Всего листов: 216
-----------	-----------	----------------------------	--------------------	-------------------

25 июля 2017 г. № 48/ИСХ/17-233839

Номер кадастрового квартала: 48:12:0310701

Номер п/п	Кадастровый номер объекта недвижимости	Вид объекта недвижимости	Адрес	Площадь или основная характеристика	Категория земель	Виды разрешенного использования	Назначение (проектируемое назначение)	Кадастровая стоимость (руб)
1	2	3	4	5	6	7	8	9
116	48:12:0310701:120	Земельный участок	Местоположение установлено относительно ориентира, расположенного за пределами участка. Ориентир многоквартирный жилой дом. Участок находится примерно в 275 м от ориентира по направлению на юго-запад. Почтовый адрес ориентира: Липецкая область, р-н Лев-Толстовский, с/п Лев-Толстовский сельсовет, п Лев Толстой, ул 37 км Воловской Линии	600 +/-9	Земли населённых пунктов	для индивидуального жилищного строительства	—	110154
117	48:12:0310701:121	Земельный участок	Местоположение установлено относительно ориентира, расположенного за пределами участка. Ориентир многоквартирный жилой дом. Участок находится примерно в 321 м от ориентира по направлению на юго-запад. Почтовый адрес ориентира: Липецкая область, р-н Лев-Толстовский, с/п Лев-Толстовский сельсовет, п Лев Толстой, ул 37 км Воловской линии	600 +/-9	Земли населённых пунктов	для индивидуального жилищного строительства	—	110154
118	48:12:0310701:122	Земельный участок	Местоположение установлено относительно ориентира, расположенного за пределами участка. Ориентир жилой дом. Участок находится примерно в 240 м от ориентира по направлению на северо-запад. Почтовый адрес ориентира: Липецкая область, р-н Лев-Толстовский, с/п Лев-Толстовский сельсовет, п Лев Толстой, ул Калинина, д 1	653 +/-9	Земли населённых пунктов	для индивидуального жилищного строительства	—	119884.27
119	48:12:0310701:123	Земельный участок	Местоположение установлено относительно ориентира, расположенного за пределами участка. Ориентир жилой дом. Участок находится примерно в 279 м от ориентира по направлению на юго-запад. Почтовый адрес ориентира: Липецкая область, р-н Лев-Толстовский, с/п Лев-	600 +/-9	Земли населённых пунктов	для индивидуального жилищного строительства	—	110154

			Толстовский сельсовет, п Лев Толстой, ул 37 км. Воловской Линии					
120	48:12:0310701:124	Земельный участок	Липецкая область, р-н Лев-Толстовский, с/п Лев-Толстовский сельсовет, п Лев Толстой, ул Б.Кузовкина, д 7	714 +/-9	Земли населённых пунктов	для индивидуального жилищного строительства	_____	131083.26

Заместитель начальника отдела подготовки сведений  
полное наименование должности

М.П.

подпись

/ С.В. Рубцов /  
инициалы, фамилия

**Филиал федерального государственного бюджетного учреждения "Федеральная кадастровая палата Федеральной службы государственной регистрации, кадастра и картографии" по Липецкой области**  
(полное наименование органа регистрации прав)

Раздел 1

## КАДАСТРОВЫЙ ПЛАН ТЕРРИТОРИИ

Лист № 25 раздела 1 Всего листов раздела 1: 26 Всего разделов: 10 Всего листов: 216

25 июля 2017 г. № 48/ИСХ/17-233839

Номер кадастрового квартала: 48:12:0310701

Номер п/п	Кадастровый номер объекта недвижимости	Вид объекта недвижимости	Адрес	Площадь или основная характеристика	Категория земель	Виды разрешенного использования	Назначение (проектируемое назначение)	Кадастровая стоимость (руб)
1	2	3	4	5	6	7	8	9
121	48:12:0310701:126	Земельный участок	Российская Федерация, Липецкая область, р-н Лев-Толстовский, с/п Лев-Толстовский сельсовет, п Лев Толстой, ул 70 лет Победы, уч 15	600 +/-9	Земли населённых пунктов	для индивидуального жилищного строительства	_____	110154
122	48:12:0310701:127	Земельный участок	Российская Федерация, Липецкая область, р-н Лев-Толстовский, с/п Лев-Толстовский сельсовет, п Лев Толстой, ул М.Куликова, земельный участок 14	600 +/-9	Земли населённых пунктов	Для индивидуального жилищного строительства	_____	110154
123	48:12:0310701:128	Земельный участок	Российская Федерация, Липецкая область, р-н Лев-Толстовский, с/п Лев-Толстовский сельсовет, п Лев Толстой, ул М.Куликова, земельный участок 12	600 +/-9	Земли населённых пунктов	Для индивидуального жилищного строительства	_____	110154
124	48:12:0000000:351	Земельный участок	Местоположение установлено относительно ориентира, расположенного за пределами участка. Ориентир село. Участок находится примерно в 200 м от ориентира по направлению на северо-восток. Почтовый адрес ориентира: Липецкая обл, р-н Лев-Толстовский, с/п Остро-Каменский сельсовет, с Острый Камень	15817500 +/-34800	Земли сельскохозяйственного назначения	для сельскохозяйственного производства	_____	83474816.81
125	48:12:0000000:358	Земельный участок	Местоположение установлено относительно ориентира, расположенного в границах участка. Почтовый адрес ориентира: Липецкая обл, р-н Лев-Толстовский, с/п Лев-Толстовский сельсовет, п Лев Толстой, ул Калинина	2264 +/-33	Земли населённых пунктов	для АЗК №67	_____	2251638.56

Заместитель начальника отдела подготовки сведений  
полное наименование должности

М.П.

подпись

/ С.В. Рубцов /

инициалы, фамилия



**Филиал федерального государственного бюджетного учреждения "Федеральная кадастровая палата Федеральной службы государственной регистрации, кадастра и картографии" по Липецкой области**

(полное наименование органа регистрации прав)

Раздел 1

**КАДАСТРОВЫЙ ПЛАН ТЕРРИТОРИИ**

Лист № 26	раздела 1	Всего листов раздела 1: 26	Всего разделов: 10	Всего листов: 216
-----------	-----------	----------------------------	--------------------	-------------------

25 июля 2017 г. № 48/ИСХ/17-233839

Номер кадастрового квартала: 48:12:0310701

Номер п/п	Кадастровый номер объекта недвижимости	Вид объекта недвижимости	Адрес	Площадь или основная характеристика	Категория земель	Виды разрешенного использования	Назначение (проектируемое назначение)	Кадастровая стоимость (руб)
1	2	3	4	5	6	7	8	9
126	48:12:0310701:31	здание	Липецкая область, р-н Лев-Толстовский, с/п Лев-Толстовский сельсовет, п Лев Толстой, ул Калинина, д 11а	222.8	—	—	Нежилое здание	421778.22
127	48:12:0310701:118	здание	Липецкая область, р-н Лев-Толстовский, с/п Лев-Толстовский сельсовет, п Лев Толстой, ул Н.Маториной, д 3	76.6	—	—	Жилой дом	785716.84
128	48:12:0310701:125	здание	Липецкая область, р-н Лев-Толстовский, с/п Лев-Толстовский сельсовет, п Лев Толстой, ул Калинина, д 23а	188.2	—	—	Нежилое здание	297768.16

Заместитель начальника отдела подготовки сведений  
полное наименование должности

М.П.

подпись

/ С.В. Рубцов /  
инициалы, фамилия

## КАДАСТРОВЫЙ ПЛАН ТЕРРИТОРИИ

Лист № 1	раздела 2	Всего листов раздела 2: 1	Всего разделов: 10	Всего листов: 216
25 июля 2017 г. № 48/ИСХ/17-233839				
Номер кадастрового квартала: 48:12:0310701				

## План (чертеж, схема) объектов недвижимости, расположенных в кадастровом квартале



Масштаб:

Заместитель начальника отдела подготовки сведений  
полное наименование должности

М.П.

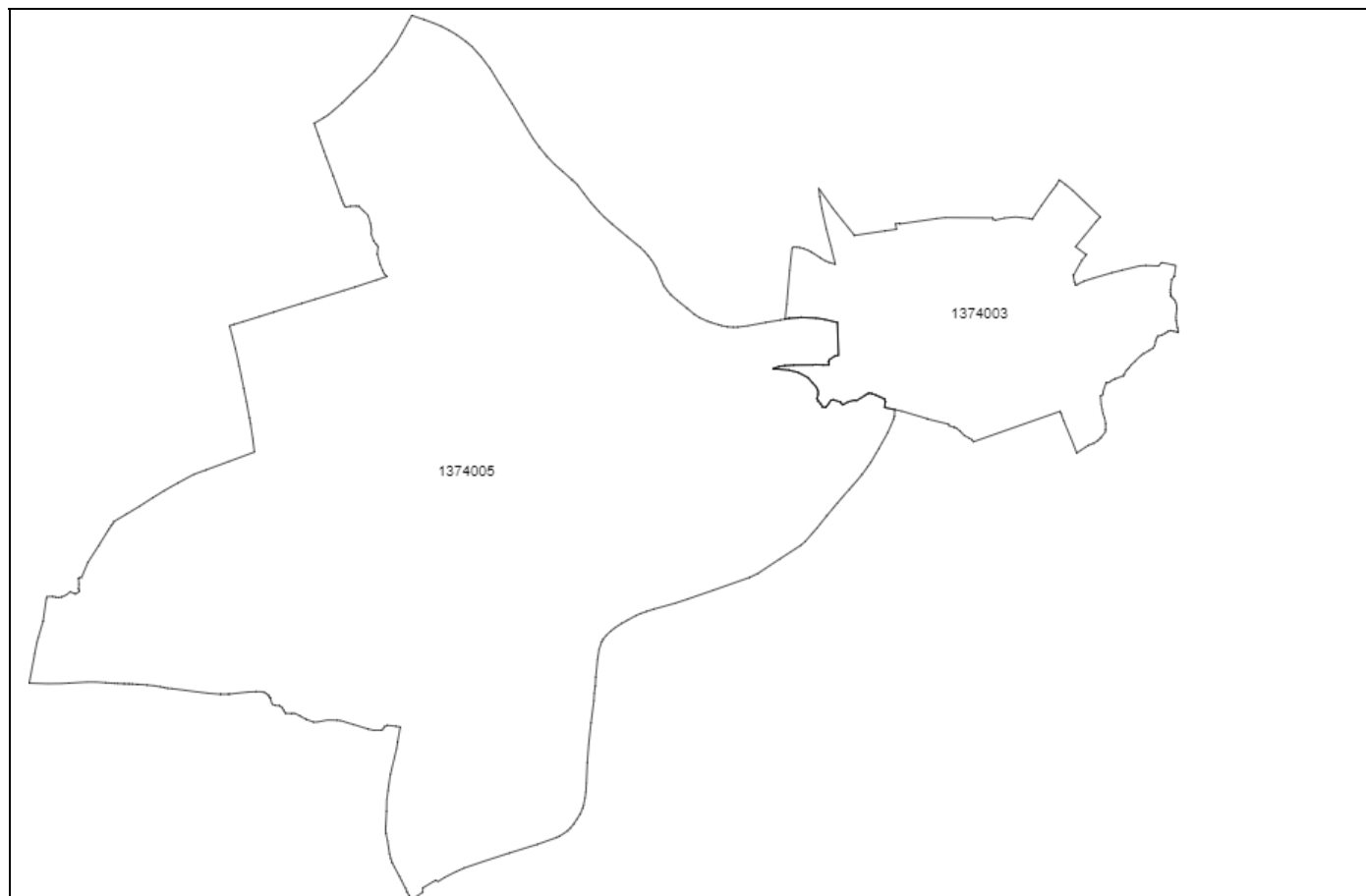
подпись

/ С.В. Рубцов /  
инициалы, фамилия

## КАДАСТРОВЫЙ ПЛАН ТЕРРИТОРИИ

Лист № 1	раздела 3	Всего листов раздела 3: 1	Всего разделов: 10	Всего листов: 216
25 июля 2017 г. № 48/ИСХ/17-233839				
Номер кадастрового квартала: 48:12:0310701				

План (чертеж, схема) границ между субъектами Российской Федерации, границ муниципальных образований, границ населенных пунктов, расположенных в кадастровом квартале



Масштаб:

Заместитель начальника отдела подготовки сведений  
полное наименование должности

М.П.

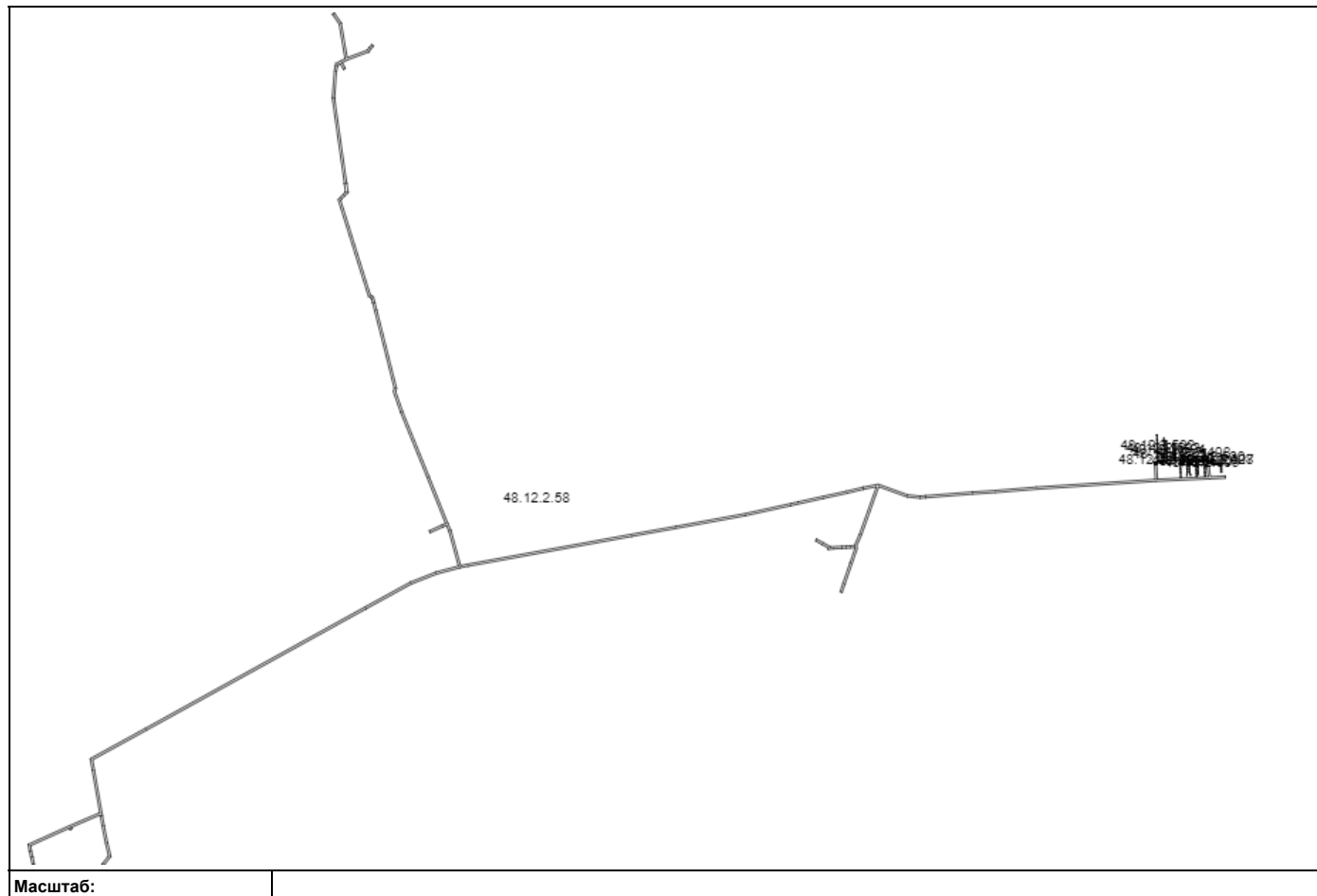
подпись

/ С.В. Рубцов /  
инициалы, фамилия

## КАДАСТРОВЫЙ ПЛАН ТЕРРИТОРИИ

Лист № 1	раздела 4	Всего листов раздела 4: 1	Всего разделов: 10	Всего листов: 216
25 июля 2017 г. № 48/ИСХ/17-233839				
Номер кадастрового квартала: 48:12:0310701				

План (чертеж, схема) зон с особыми условиями использования территорий, расположенных в кадастровом квартале



Масштаб:

Заместитель начальника отдела подготовки сведений  
полное наименование должности

М.П.

подпись

/ С.В. Рубцов /  
инициалы, фамилия

## КАДАСТРОВЫЙ ПЛАН ТЕРРИТОРИИ

Лист № 1	раздела 7	Всего листов раздела 7: 3	Всего разделов: 10	Всего листов: 216
25 июля 2017 г. № 48/ИСХ/17-233839				
Номер кадастрового квартала: 48:12:0310701				

**Общая информация о зонах с особыми условиями использования территорий, территориальных зонах, территориях объектов культурного наследия, территориях опережающего социально-экономического развития, зонах территориального развития в Российской Федерации, об игорных зонах, о лесничествах, лесопарках, об особо охраняемых природных территориях, особых экономических зонах, охотничьих угодьях, о земельных участках, подлежащих образованию в соответствии с утвержденным проектом межевания территории, о береговых линиях (границе водного объекта), единицах кадастрового деления**

Номер п/п	Реестровый (учетный, условный) номер	Дата присвоения	Индивидуальное обозначение зоны или территории, тип и наименование водного объекта, наименование единицы кадастрового деления
1	2	3	4
1	48:12:0310701	_____	граница кадастрового квартала
2	48.12.2.58	_____	граница зоны с особыми условиями использования территории
3	48.12.2.501	_____	граница зоны с особыми условиями использования территории
4	48.12.2.500	_____	граница зоны с особыми условиями использования территории
5	48.12.2.499	_____	граница зоны с особыми условиями использования территории
6	48.12.2.628	_____	граница зоны с особыми условиями использования территории

Заместитель начальника отдела подготовки сведений  
полное наименование должности

М.П.

подпись

/ С.В. Рубцов /  
инициалы, фамилия

## КАДАСТРОВЫЙ ПЛАН ТЕРРИТОРИИ

Лист № 2	раздела 7	Всего листов раздела 7: 3	Всего разделов: 10	Всего листов: 216
25 июля 2017 г. № 48/ИСХ/17-233839				
Номер кадастрового квартала: 48:12:0310701				

Номер п/п	Реестровый (учетный, условный) номер	Дата присвоения	Индивидуальное обозначение зоны или территории, тип и наименование водного объекта, наименование единицы кадастрового деления
1	2	3	4
7	48.12.2.497	_____	граница зоны с особыми условиями использования территории
8	48.12.2.529	_____	граница зоны с особыми условиями использования территории
9	48.12.2.504	_____	граница зоны с особыми условиями использования территории
10	48.12.2.502	_____	граница зоны с особыми условиями использования территории
11	48.12.2.503	_____	граница зоны с особыми условиями использования территории
12	48.12.2.505	_____	граница зоны с особыми условиями использования территории

Заместитель начальника отдела подготовки сведений  
полное наименование должности

М.П.

подпись

/ С.В. Рубцов /  
инициалы, фамилия

## КАДАСТРОВЫЙ ПЛАН ТЕРРИТОРИИ

Лист № 3	раздела 7	Всего листов раздела 7: 3	Всего разделов: 10	Всего листов: 216
25 июля 2017 г. № 48/ИСХ/17-233839				
Номер кадастрового квартала: 48:12:0310701				

Номер п/п	Реестровый (учетный, условный) номер	Дата присвоения	Индивидуальное обозначение зоны или территории, тип и наименование водного объекта, наименование единицы кадастрового деления
1	2	3	4
13	48.12.2.530	_____	граница зоны с особыми условиями использования территории
14	48.12.2.498	_____	граница зоны с особыми условиями использования территории

Заместитель начальника отдела подготовки сведений  
полное наименование должности

М.П.

подпись

/ С.В. Рубцов /  
инициалы, фамилия

## КАДАСТРОВЫЙ ПЛАН ТЕРРИТОРИИ

Лист № 1	раздела 8	Всего листов раздела 8: 57	Всего разделов: 10	Всего листов: 216
25 июля 2017 г. № 48/ИСХ/17-233839				
Номер кадастрового квартала: 48:12:0310701				

## Описание местоположения границ земельных участков

Сведения о характерных точках границ земельных участков:					
Кадастровый номер земельного участка	Номера точек	Координаты		Описание закрепления на местности	Средняя квадратическая погрешность определения координат характерных точек границ земельного участка, м
		X	Y		
1	2	3	4	5	6
48:12:0310701:1	1	485512.28	1313537.78	_____	0.30
48:12:0310701:1	2	485512.19	1313537.84	_____	0.30
48:12:0310701:1	3	485512.09	1313537.84	_____	0.30
48:12:0310701:1	4	485512	1313537.78	_____	0.30
48:12:0310701:1	5	485511.97	1313537.68	_____	0.30
48:12:0310701:1	6	485512	1313537.58	_____	0.30
48:12:0310701:1	7	485512.09	1313537.52	_____	0.30
48:12:0310701:1	8	485512.19	1313537.52	_____	0.30
48:12:0310701:1	9	485512.28	1313537.58	_____	0.30
48:12:0310701:1	10	485512.31	1313537.68	_____	0.30
48:12:0310701:1	1	485512.28	1313537.78	_____	0.30
48:12:0310701:2	1	485513.02	1313527.10	_____	0.30
48:12:0310701:2	2	485512.90	1313527.19	_____	0.30
48:12:0310701:2	3	485512.76	1313527.19	_____	0.30
48:12:0310701:2	4	485512.64	1313527.10	_____	0.30
48:12:0310701:2	5	485512.59	1313526.96	_____	0.30
48:12:0310701:2	6	485512.64	1313526.82	_____	0.30
48:12:0310701:2	7	485512.76	1313526.73	_____	0.30
48:12:0310701:2	8	485512.90	1313526.73	_____	0.30
48:12:0310701:2	9	485513.02	1313526.82	_____	0.30

Заместитель начальника отдела подготовки сведений  
полное наименование должности

М.П. \_\_\_\_\_  
подпись

/ С.В. Рубцов /  
инициалы, фамилия



## КАДАСТРОВЫЙ ПЛАН ТЕРРИТОРИИ

Лист № 2	раздела 8	Всего листов раздела 8: 57	Всего разделов: 10	Всего листов: 216
25 июля 2017 г. № 48/ИСХ/17-233839				
Номер кадастрового квартала: 48:12:0310701				

Сведения о характерных точках границ земельных участков:					
Кадастровый номер земельного участка	Номера точек	Координаты		Описание закрепления на местности	Средняя квадратическая погрешность определения координат характерных точек границ земельного участка, м
		X	Y		
1	2	3	4	5	6
48:12:0310701:2	10	485513.07	1313526.96	_____	0.30
48:12:0310701:2	1	485513.02	1313527.10	_____	0.30
48:12:0310701:3	1	485529.11	1313481.68	_____	0.30
48:12:0310701:3	2	485529.02	1313481.74	_____	0.30
48:12:0310701:3	3	485528.92	1313481.74	_____	0.30
48:12:0310701:3	4	485528.83	1313481.68	_____	0.30
48:12:0310701:3	5	485528.80	1313481.58	_____	0.30
48:12:0310701:3	6	485528.83	1313481.48	_____	0.30
48:12:0310701:3	7	485528.92	1313481.42	_____	0.30
48:12:0310701:3	8	485529.02	1313481.42	_____	0.30
48:12:0310701:3	9	485529.11	1313481.48	_____	0.30
48:12:0310701:3	10	485529.14	1313481.58	_____	0.30
48:12:0310701:3	1	485529.11	1313481.68	_____	0.30
48:12:0310701:4	1	485546.09	1313437.53	_____	0.30
48:12:0310701:4	2	485546	1313437.59	_____	0.30
48:12:0310701:4	3	485545.90	1313437.59	_____	0.30
48:12:0310701:4	4	485545.81	1313437.53	_____	0.30
48:12:0310701:4	5	485545.78	1313437.43	_____	0.30
48:12:0310701:4	6	485545.81	1313437.33	_____	0.30
48:12:0310701:4	7	485545.90	1313437.27	_____	0.30

Заместитель начальника отдела подготовки сведений  
полное наименование должности

М.П. \_\_\_\_\_  
подпись

/ С.В. Рубцов /  
инициалы, фамилия

## КАДАСТРОВЫЙ ПЛАН ТЕРРИТОРИИ

Лист № 3	раздела 8	Всего листов раздела 8: 57	Всего разделов: 10	Всего листов: 216
25 июля 2017 г. № 48/ИСХ/17-233839				
Номер кадастрового квартала: 48:12:0310701				

Сведения о характерных точках границ земельных участков:					
Кадастровый номер земельного участка	Номера точек	Координаты		Описание закрепления на местности	Средняя квадратическая погрешность определения координат характерных точек границ земельного участка, м
		X	Y		
1	2	3	4	5	6
48:12:0310701:4	8	485546	1313437.27	_____	0.30
48:12:0310701:4	9	485546.09	1313437.33	_____	0.30
48:12:0310701:4	10	485546.12	1313437.43	_____	0.30
48:12:0310701:4	1	485546.09	1313437.53	_____	0.30
48:12:0310701:5	1	485563.20	1313392.08	_____	0.30
48:12:0310701:5	2	485563.08	1313392.17	_____	0.30
48:12:0310701:5	3	485562.94	1313392.17	_____	0.30
48:12:0310701:5	4	485562.82	1313392.08	_____	0.30
48:12:0310701:5	5	485562.77	1313391.94	_____	0.30
48:12:0310701:5	6	485562.82	1313391.80	_____	0.30
48:12:0310701:5	7	485562.94	1313391.71	_____	0.30
48:12:0310701:5	8	485563.08	1313391.71	_____	0.30
48:12:0310701:5	9	485563.20	1313391.80	_____	0.30
48:12:0310701:5	10	485563.25	1313391.94	_____	0.30
48:12:0310701:5	1	485563.20	1313392.08	_____	0.30
48:12:0310701:6	1	485544.48	1313370.60	_____	0.30
48:12:0310701:6	2	485544.39	1313370.66	_____	0.30
48:12:0310701:6	3	485544.29	1313370.66	_____	0.30
48:12:0310701:6	4	485544.20	1313370.60	_____	0.30
48:12:0310701:6	5	485544.17	1313370.50	_____	0.30

Заместитель начальника отдела подготовки сведений  
полное наименование должности

М.П. \_\_\_\_\_  
подпись

/ С.В. Рубцов /  
инициалы, фамилия

## КАДАСТРОВЫЙ ПЛАН ТЕРРИТОРИИ

Лист № 4	раздела 8	Всего листов раздела 8: 57	Всего разделов: 10	Всего листов: 216
25 июля 2017 г. № 48/ИСХ/17-233839				
Номер кадастрового квартала: 48:12:0310701				

Сведения о характерных точках границ земельных участков:					
Кадастровый номер земельного участка	Номера точек	Координаты		Описание закрепления на местности	Средняя квадратическая погрешность определения координат характерных точек границ земельного участка, м
		X	Y		
1	2	3	4	5	6
48:12:0310701:6	6	485544.20	1313370.40	_____	0.30
48:12:0310701:6	7	485544.29	1313370.34	_____	0.30
48:12:0310701:6	8	485544.39	1313370.34	_____	0.30
48:12:0310701:6	9	485544.48	1313370.40	_____	0.30
48:12:0310701:6	10	485544.51	1313370.50	_____	0.30
48:12:0310701:6	1	485544.48	1313370.60	_____	0.30
48:12:0310701:7	1	485520.80	1313341.97	_____	0.30
48:12:0310701:7	2	485520.71	1313342.03	_____	0.30
48:12:0310701:7	3	485520.61	1313342.03	_____	0.30
48:12:0310701:7	4	485520.52	1313341.97	_____	0.30
48:12:0310701:7	5	485520.49	1313341.87	_____	0.30
48:12:0310701:7	6	485520.52	1313341.77	_____	0.30
48:12:0310701:7	7	485520.61	1313341.71	_____	0.30
48:12:0310701:7	8	485520.71	1313341.71	_____	0.30
48:12:0310701:7	9	485520.80	1313341.77	_____	0.30
48:12:0310701:7	10	485520.83	1313341.87	_____	0.30
48:12:0310701:7	1	485520.80	1313341.97	_____	0.30
48:12:0310701:8	1	485498.16	1313315.24	_____	0.30
48:12:0310701:8	2	485498.04	1313315.33	_____	0.30
48:12:0310701:8	3	485497.90	1313315.33	_____	0.30

Заместитель начальника отдела подготовки сведений  
полное наименование должности

М.П. \_\_\_\_\_  
подпись

/ С.В. Рубцов /  
инициалы, фамилия

## КАДАСТРОВЫЙ ПЛАН ТЕРРИТОРИИ

Лист № 5	раздела 8	Всего листов раздела 8: 57	Всего разделов: 10	Всего листов: 216
25 июля 2017 г. № 48/ИСХ/17-233839				
Номер кадастрового квартала: 48:12:0310701				

Сведения о характерных точках границ земельных участков:					
Кадастровый номер земельного участка	Номера точек	Координаты		Описание закрепления на местности	Средняя квадратическая погрешность определения координат характерных точек границ земельного участка, м
		X	Y		
1	2	3	4	5	6
48:12:0310701:8	4	485497.78	1313315.24	_____	0.30
48:12:0310701:8	5	485497.73	1313315.10	_____	0.30
48:12:0310701:8	6	485497.78	1313314.96	_____	0.30
48:12:0310701:8	7	485497.90	1313314.87	_____	0.30
48:12:0310701:8	8	485498.04	1313314.87	_____	0.30
48:12:0310701:8	9	485498.16	1313314.96	_____	0.30
48:12:0310701:8	10	485498.21	1313315.10	_____	0.30
48:12:0310701:8	1	485498.16	1313315.24	_____	0.30
48:12:0310701:9	1	485490.86	1313582.64	_____	0.30
48:12:0310701:9	2	485490.77	1313582.70	_____	0.30
48:12:0310701:9	3	485490.67	1313582.70	_____	0.30
48:12:0310701:9	4	485490.58	1313582.64	_____	0.30
48:12:0310701:9	5	485490.55	1313582.54	_____	0.30
48:12:0310701:9	6	485490.58	1313582.44	_____	0.30
48:12:0310701:9	7	485490.67	1313582.38	_____	0.30
48:12:0310701:9	8	485490.77	1313582.38	_____	0.30
48:12:0310701:9	9	485490.86	1313582.44	_____	0.30
48:12:0310701:9	10	485490.89	1313582.54	_____	0.30
48:12:0310701:9	1	485490.86	1313582.64	_____	0.30
48:12:0310701:10	1	485503.64	1313555.39	_____	0.30

Заместитель начальника отдела подготовки сведений  
полное наименование должности

М.П. \_\_\_\_\_  
подпись

/ С.В. Рубцов /  
инициалы, фамилия

## КАДАСТРОВЫЙ ПЛАН ТЕРРИТОРИИ

Лист № 6	раздела 8	Всего листов раздела 8: 57	Всего разделов: 10	Всего листов: 216
25 июля 2017 г. № 48/ИСХ/17-233839				
Номер кадастрового квартала: 48:12:0310701				

Сведения о характерных точках границ земельных участков:					
Кадастровый номер земельного участка	Номера точек	Координаты		Описание закрепления на местности	Средняя квадратическая погрешность определения координат характерных точек границ земельного участка, м
		X	Y		
1	2	3	4	5	6
48:12:0310701:10	2	485503.52	1313555.48	_____	0.30
48:12:0310701:10	3	485503.38	1313555.48	_____	0.30
48:12:0310701:10	4	485503.26	1313555.39	_____	0.30
48:12:0310701:10	5	485503.21	1313555.25	_____	0.30
48:12:0310701:10	6	485503.26	1313555.11	_____	0.30
48:12:0310701:10	7	485503.38	1313555.02	_____	0.30
48:12:0310701:10	8	485503.52	1313555.02	_____	0.30
48:12:0310701:10	9	485503.64	1313555.11	_____	0.30
48:12:0310701:10	10	485503.69	1313555.25	_____	0.30
48:12:0310701:10	1	485503.64	1313555.39	_____	0.30
48:12:0310701:13	1	485537.92	1313356.41	Временный межевой знак	0.20
48:12:0310701:13	2	485536.58	1313395.54	Временный межевой знак	0.20
48:12:0310701:13	3	485527.53	1313390.57	Временный межевой знак	0.20
48:12:0310701:13	4	485514.22	1313386.72	Временный межевой знак	0.20
48:12:0310701:13	5	485505.84	1313383.52	Временный межевой знак	0.20
48:12:0310701:13	6	485504.04	1313382.24	Временный межевой знак	0.20
48:12:0310701:13	7	485502.37	1313380.79	Временный межевой знак	0.20
48:12:0310701:13	8	485500.72	1313379.03	Временный межевой знак	0.20
48:12:0310701:13	9	485499.37	1313377.29	Временный межевой знак	0.20
48:12:0310701:13	10	485498.13	1313375.39	Временный межевой знак	0.20

Заместитель начальника отдела подготовки сведений  
полное наименование должности

М.П. \_\_\_\_\_  
подпись

/ С.В. Рубцов /  
инициалы, фамилия

## КАДАСТРОВЫЙ ПЛАН ТЕРРИТОРИИ

Лист № 7	раздела 8	Всего листов раздела 8: 57	Всего разделов: 10	Всего листов: 216
25 июля 2017 г. № 48/ИСХ/17-233839				
Номер кадастрового квартала: 48:12:0310701				

Сведения о характерных точках границ земельных участков:					
Кадастровый номер земельного участка	Номера точек	Координаты		Описание закрепления на местности	Средняя квадратическая погрешность определения координат характерных точек границ земельного участка, м
		X	Y		
1	2	3	4	5	6
48:12:0310701:13	11	485495.92	1313371.17	Временный межевой знак	0.20
48:12:0310701:13	12	485494.18	1313366.90	Временный межевой знак	0.20
48:12:0310701:13	13	485490.26	1313354.61	Временный межевой знак	0.20
48:12:0310701:13	1	485537.92	1313356.41	Временный межевой знак	0.20
48:12:0310701:14	1	485536.58	1313395.54	Временный межевой знак	0.20
48:12:0310701:14	2	485536.49	1313397.44	Временный межевой знак	0.20
48:12:0310701:14	3	485526.01	1313391.71	Временный межевой знак	0.20
48:12:0310701:14	4	485493.47	1313388.56	Временный межевой знак	0.20
48:12:0310701:14	5	485488.92	1313388.12	Временный межевой знак	0.20
48:12:0310701:14	6	485487.73	1313354.51	Временный межевой знак	0.20
48:12:0310701:14	7	485490.26	1313354.61	Временный межевой знак	0.20
48:12:0310701:14	8	485494.18	1313366.90	Временный межевой знак	0.20
48:12:0310701:14	9	485495.92	1313371.17	Временный межевой знак	0.20
48:12:0310701:14	10	485498.13	1313375.39	Временный межевой знак	0.20
48:12:0310701:14	11	485499.37	1313377.29	Временный межевой знак	0.20
48:12:0310701:14	12	485500.72	1313379.03	Временный межевой знак	0.20
48:12:0310701:14	13	485502.37	1313380.79	Временный межевой знак	0.20
48:12:0310701:14	14	485504.04	1313382.24	Временный межевой знак	0.20
48:12:0310701:14	15	485505.84	1313383.52	Временный межевой знак	0.20
48:12:0310701:14	16	485514.22	1313386.72	Временный межевой знак	0.20

Заместитель начальника отдела подготовки сведений  
полное наименование должности

М.П. \_\_\_\_\_  
подпись

/ С.В. Рубцов /  
инициалы, фамилия

## КАДАСТРОВЫЙ ПЛАН ТЕРРИТОРИИ

Лист № 8	раздела 8	Всего листов раздела 8: 57	Всего разделов: 10	Всего листов: 216
25 июля 2017 г. № 48/ИСХ/17-233839				
Номер кадастрового квартала: 48:12:0310701				

Сведения о характерных точках границ земельных участков:					
Кадастровый номер земельного участка	Номера точек	Координаты		Описание закрепления на местности	Средняя квадратическая погрешность определения координат характерных точек границ земельного участка, м
		X	Y		
1	2	3	4	5	6
48:12:0310701:14	17	485527.53	1313390.57	Временный межевой знак	0.20
48:12:0310701:14	1	485536.58	1313395.54	Временный межевой знак	0.20
48:12:0310701:15	1	485530.31	1313436.20	Временный межевой знак	0.20
48:12:0310701:15	2	485511.52	1313439.83	Временный межевой знак	0.20
48:12:0310701:15	3	485506.38	1313444.49	Временный межевой знак	0.20
48:12:0310701:15	4	485501.84	1313451.08	Временный межевой знак	0.20
48:12:0310701:15	5	485498.80	1313458.91	Временный межевой знак	0.20
48:12:0310701:15	6	485496.60	1313469.90	Временный межевой знак	0.20
48:12:0310701:15	7	485496.60	1313444.29	Временный межевой знак	0.20
48:12:0310701:15	8	485496.05	1313434.55	Временный межевой знак	0.20
48:12:0310701:15	1	485530.31	1313436.20	Временный межевой знак	0.20
48:12:0310701:16	1	485572.75	1313283.86	Закрепление отсутствует	0.20
48:12:0310701:16	2	485572.72	1313341.86	Закрепление отсутствует	0.20
48:12:0310701:16	3	485546.72	1313341.85	Закрепление отсутствует	0.20
48:12:0310701:16	4	485546.75	1313283.85	Закрепление отсутствует	0.20
48:12:0310701:16	1	485572.75	1313283.86	Закрепление отсутствует	0.20
48:12:0310701:17	1	485591.23	1313089.66	_____	0.10
48:12:0310701:17	2	485592.80	1313119.61	_____	0.10
48:12:0310701:17	3	485572.83	1313120.66	_____	0.10
48:12:0310701:17	4	485571.26	1313090.71	_____	0.10

Заместитель начальника отдела подготовки сведений  
полное наименование должности

М.П. \_\_\_\_\_  
подпись

/ С.В. Рубцов /  
инициалы, фамилия

## КАДАСТРОВЫЙ ПЛАН ТЕРРИТОРИИ

Лист № 9	раздела 8	Всего листов раздела 8: 57	Всего разделов: 10	Всего листов: 216
25 июля 2017 г. № 48/ИСХ/17-233839				
Номер кадастрового квартала: 48:12:0310701				

Сведения о характерных точках границ земельных участков:					
Кадастровый номер земельного участка	Номера точек	Координаты		Описание закрепления на местности	Средняя квадратическая погрешность определения координат характерных точек границ земельного участка, м
		X	Y		
1	2	3	4	5	6
48:12:0310701:17	1	485591.23	1313089.66	_____	0.10
48:12:0310701:18	1	485552.86	1313121.71	_____	0.10
48:12:0310701:18	2	485554.43	1313151.67	_____	0.10
48:12:0310701:18	3	485534.46	1313152.72	_____	0.10
48:12:0310701:18	4	485532.89	1313122.76	_____	0.10
48:12:0310701:18	1	485552.86	1313121.71	_____	0.10
48:12:0310701:19	1	485551.28	1313091.76	_____	0.10
48:12:0310701:19	2	485552.86	1313121.71	_____	0.10
48:12:0310701:19	3	485532.89	1313122.76	_____	0.10
48:12:0310701:19	4	485531.31	1313092.81	_____	0.10
48:12:0310701:19	1	485551.28	1313091.76	_____	0.10
48:12:0310701:20	1	485571.26	1313090.71	_____	0.10
48:12:0310701:20	2	485572.83	1313120.66	_____	0.10
48:12:0310701:20	3	485552.86	1313121.71	_____	0.10
48:12:0310701:20	4	485551.28	1313091.76	_____	0.10
48:12:0310701:20	1	485571.26	1313090.71	_____	0.10
48:12:0310701:21	1	485572.83	1313120.66	_____	0.10
48:12:0310701:21	2	485574.40	1313150.62	_____	0.10
48:12:0310701:21	3	485554.43	1313151.67	_____	0.10
48:12:0310701:21	4	485552.86	1313121.71	_____	0.10

Заместитель начальника отдела подготовки сведений  
полное наименование должности

М.П. \_\_\_\_\_  
подпись

/ С.В. Рубцов /  
инициалы, фамилия



## КАДАСТРОВЫЙ ПЛАН ТЕРРИТОРИИ

Лист № 10	раздела 8	Всего листов раздела 8: 57	Всего разделов: 10	Всего листов: 216
25 июля 2017 г. № 48/ИСХ/17-233839				
Номер кадастрового квартала: 48:12:0310701				

Сведения о характерных точках границ земельных участков:					
Кадастровый номер земельного участка	Номера точек	Координаты		Описание закрепления на местности	Средняя квадратическая погрешность определения координат характерных точек границ земельного участка, м
		X	Y		
1	2	3	4	5	6
48:12:0310701:21	1	485572.83	1313120.66	_____	0.10
48:12:0310701:22	1	485592.80	1313119.61	_____	0.10
48:12:0310701:22	2	485594.38	1313149.57	_____	0.10
48:12:0310701:22	3	485574.40	1313150.62	_____	0.10
48:12:0310701:22	4	485572.83	1313120.66	_____	0.10
48:12:0310701:22	1	485592.80	1313119.61	_____	0.10
48:12:0310701:23	1	485612.77	1313118.57	_____	0.10
48:12:0310701:23	2	485614.35	1313148.52	_____	0.10
48:12:0310701:23	3	485594.38	1313149.57	_____	0.10
48:12:0310701:23	4	485592.80	1313119.61	_____	0.10
48:12:0310701:23	1	485612.77	1313118.57	_____	0.10
48:12:0310701:24	1	485611.20	1313088.61	_____	0.10
48:12:0310701:24	2	485612.77	1313118.57	_____	0.10
48:12:0310701:24	3	485592.80	1313119.61	_____	0.10
48:12:0310701:24	4	485591.23	1313089.66	_____	0.10
48:12:0310701:24	1	485611.20	1313088.61	_____	0.10
48:12:0310701:25	1	485632.75	1313117.52	_____	0.10
48:12:0310701:25	2	485634.32	1313147.47	_____	0.10
48:12:0310701:25	3	485614.35	1313148.52	_____	0.10
48:12:0310701:25	4	485612.77	1313118.57	_____	0.10

Заместитель начальника отдела подготовки сведений  
полное наименование должности

М.П. \_\_\_\_\_  
подпись

/ С.В. Рубцов /  
инициалы, фамилия

## КАДАСТРОВЫЙ ПЛАН ТЕРРИТОРИИ

Лист № 11	раздела 8	Всего листов раздела 8: 57	Всего разделов: 10	Всего листов: 216
25 июля 2017 г. № 48/ИСХ/17-233839				
Номер кадастрового квартала: 48:12:0310701				

Сведения о характерных точках границ земельных участков:					
Кадастровый номер земельного участка	Номера точек	Координаты		Описание закрепления на местности	Средняя квадратическая погрешность определения координат характерных точек границ земельного участка, м
		X	Y		
1	2	3	4	5	6
48:12:0310701:25	1	485632.75	1313117.52	_____	0.10
48:12:0310701:26	1	485631.17	1313087.56	_____	0.10
48:12:0310701:26	2	485632.75	1313117.52	_____	0.10
48:12:0310701:26	3	485612.77	1313118.57	_____	0.10
48:12:0310701:26	4	485611.20	1313088.61	_____	0.10
48:12:0310701:26	1	485631.17	1313087.56	_____	0.10
48:12:0310701:27	1	485651.15	1313086.51	_____	0.10
48:12:0310701:27	2	485652.72	1313116.47	_____	0.10
48:12:0310701:27	3	485632.75	1313117.52	_____	0.10
48:12:0310701:27	4	485631.17	1313087.56	_____	0.10
48:12:0310701:27	1	485651.15	1313086.51	_____	0.10
48:12:0310701:28	1	485671.12	1313085.46	_____	0.10
48:12:0310701:28	2	485672.69	1313115.42	_____	0.10
48:12:0310701:28	3	485652.72	1313116.47	_____	0.10
48:12:0310701:28	4	485651.15	1313086.51	_____	0.10
48:12:0310701:28	1	485671.12	1313085.46	_____	0.10
48:12:0310701:29	1	485652.72	1313116.47	_____	0.10
48:12:0310701:29	2	485654.29	1313146.42	_____	0.10
48:12:0310701:29	3	485634.32	1313147.47	_____	0.10
48:12:0310701:29	4	485632.75	1313117.52	_____	0.10

Заместитель начальника отдела подготовки сведений  
полное наименование должности

М.П. \_\_\_\_\_  
подпись

/ С.В. Рубцов /  
инициалы, фамилия

## КАДАСТРОВЫЙ ПЛАН ТЕРРИТОРИИ

Лист № 12	раздела 8	Всего листов раздела 8: 57	Всего разделов: 10	Всего листов: 216
25 июля 2017 г. № 48/ИСХ/17-233839				
Номер кадастрового квартала: 48:12:0310701				

Сведения о характерных точках границ земельных участков:					
Кадастровый номер земельного участка	Номера точек	Координаты		Описание закрепления на местности	Средняя квадратическая погрешность определения координат характерных точек границ земельного участка, м
		X	Y		
1	2	3	4	5	6
48:12:0310701:29	1	485652.72	1313116.47	_____	0.10
48:12:0310701:30	1	485672.69	1313115.42	_____	0.10
48:12:0310701:30	2	485674.27	1313145.37	_____	0.10
48:12:0310701:30	3	485654.29	1313146.42	_____	0.10
48:12:0310701:30	4	485652.72	1313116.47	_____	0.10
48:12:0310701:30	1	485672.69	1313115.42	_____	0.10
48:12:0310701:32	1	485581.60	1313039.51	_____	0.10
48:12:0310701:32	2	485583.12	1313069.47	_____	0.10
48:12:0310701:32	3	485561.39	1313070.57	_____	0.10
48:12:0310701:32	4	485560.38	1313050.77	_____	0.10
48:12:0310701:32	5	485565.39	1313040.33	_____	0.10
48:12:0310701:32	1	485581.60	1313039.51	_____	0.10
48:12:0310701:33	1	485603.34	1313038.41	_____	0.10
48:12:0310701:33	2	485604.85	1313068.37	_____	0.10
48:12:0310701:33	3	485583.12	1313069.47	_____	0.10
48:12:0310701:33	4	485581.60	1313039.51	_____	0.10
48:12:0310701:33	1	485603.34	1313038.41	_____	0.10
48:12:0310701:34	1	485598.59	1312954.21	Закрепление отсутствует	0.10
48:12:0310701:34	2	485600.10	1312984.17	Закрепление отсутствует	0.10
48:12:0310701:34	3	485578.37	1312985.27	Закрепление отсутствует	0.10

Заместитель начальника отдела подготовки сведений  
полное наименование должности

М.П. \_\_\_\_\_  
подпись

/ С.В. Рубцов /  
инициалы, фамилия

## КАДАСТРОВЫЙ ПЛАН ТЕРРИТОРИИ

Лист № 13	раздела 8	Всего листов раздела 8: 57	Всего разделов: 10	Всего листов: 216
25 июля 2017 г. № 48/ИСХ/17-233839				
Номер кадастрового квартала: 48:12:0310701				

Сведения о характерных точках границ земельных участков:					
Кадастровый номер земельного участка	Номера точек	Координаты		Описание закрепления на местности	Средняя квадратическая погрешность определения координат характерных точек границ земельного участка, м
		X	Y		
1	2	3	4	5	6
48:12:0310701:34	4	485576.86	1312955.31	Закрепление отсутствует	0.10
48:12:0310701:34	1	485598.59	1312954.21	Закрепление отсутствует	0.10
48:12:0310701:35	1	485554.61	1312946.24	Закрепление отсутствует	0.10
48:12:0310701:35	2	485560.64	1312956.13	Закрепление отсутствует	0.10
48:12:0310701:35	3	485542.95	1312977.71	Закрепление отсутствует	0.10
48:12:0310701:35	4	485538.88	1312974.74	Закрепление отсутствует	0.10
48:12:0310701:35	5	485532.29	1312967.68	Закрепление отсутствует	0.10
48:12:0310701:35	6	485526.90	1312958.37	Закрепление отсутствует	0.10
48:12:0310701:35	7	485523.49	1312947.88	Закрепление отсутствует	0.10
48:12:0310701:35	1	485554.61	1312946.24	Закрепление отсутствует	0.10
48:12:0310701:36	1	485618.81	1312923.15	Закрепление отсутствует	0.10
48:12:0310701:36	2	485620.32	1312953.11	Закрепление отсутствует	0.10
48:12:0310701:36	3	485598.59	1312954.21	Закрепление отсутствует	0.10
48:12:0310701:36	4	485597.07	1312924.25	Закрепление отсутствует	0.10
48:12:0310701:36	1	485618.81	1312923.15	Закрепление отсутствует	0.10
48:12:0310701:37	1	485640.54	1312922.05	Закрепление отсутствует	0.10
48:12:0310701:37	2	485642.05	1312952.02	Закрепление отсутствует	0.10
48:12:0310701:37	3	485620.32	1312953.11	Закрепление отсутствует	0.10
48:12:0310701:37	4	485618.81	1312923.15	Закрепление отсутствует	0.10
48:12:0310701:37	1	485640.54	1312922.05	Закрепление отсутствует	0.10

Заместитель начальника отдела подготовки сведений  
полное наименование должности

М.П. подпись

/ С.В. Рубцов /  
инициалы, фамилия

## КАДАСТРОВЫЙ ПЛАН ТЕРРИТОРИИ

Лист № 14	раздела 8	Всего листов раздела 8: 57	Всего разделов: 10	Всего листов: 216
25 июля 2017 г. № 48/ИСХ/17-233839				
Номер кадастрового квартала: 48:12:0310701				

Сведения о характерных точках границ земельных участков:					
Кадастровый номер земельного участка	Номера точек	Координаты		Описание закрепления на местности	Средняя квадратическая погрешность определения координат характерных точек границ земельного участка, м
		X	Y		
1	2	3	4	5	6
48:12:0310701:38	1	485663.79	1312950.92	_____	0.10
48:12:0310701:38	2	485665.30	1312980.88	_____	0.10
48:12:0310701:38	3	485643.57	1312981.98	_____	0.10
48:12:0310701:38	4	485642.05	1312952.02	_____	0.10
48:12:0310701:38	1	485663.79	1312950.92	_____	0.10
48:12:0310701:39	1	485553.61	1312926.45	_____	0.10
48:12:0310701:39	2	485554.61	1312946.24	_____	0.10
48:12:0310701:39	3	485523.49	1312947.88	_____	0.10
48:12:0310701:39	4	485522.45	1312928.09	_____	0.10
48:12:0310701:39	1	485553.61	1312926.45	_____	0.10
48:12:0310701:40	1	485575.34	1312925.35	_____	0.10
48:12:0310701:40	2	485576.86	1312955.31	_____	0.10
48:12:0310701:40	3	485560.64	1312956.13	_____	0.10
48:12:0310701:40	4	485554.61	1312946.24	_____	0.10
48:12:0310701:40	5	485553.61	1312926.45	_____	0.10
48:12:0310701:40	1	485575.34	1312925.35	_____	0.10
48:12:0310701:41	1	485645.29	1313006.25	_____	0.10
48:12:0310701:41	2	485646.80	1313036.21	_____	0.10
48:12:0310701:41	3	485625.07	1313037.31	_____	0.10
48:12:0310701:41	4	485623.55	1313007.35	_____	0.10

Заместитель начальника отдела подготовки сведений  
полное наименование должности

М.П. \_\_\_\_\_  
подпись

/ С.В. Рубцов /  
инициалы, фамилия

## КАДАСТРОВЫЙ ПЛАН ТЕРРИТОРИИ

Лист № 15	раздела 8	Всего листов раздела 8: 57	Всего разделов: 10	Всего листов: 216
25 июля 2017 г. № 48/ИСХ/17-233839				
Номер кадастрового квартала: 48:12:0310701				

Сведения о характерных точках границ земельных участков:					
Кадастровый номер земельного участка	Номера точек	Координаты		Описание закрепления на местности	Средняя квадратическая погрешность определения координат характерных точек границ земельного участка, м
		X	Y		
1	2	3	4	5	6
48:12:0310701:41	1	485645.29	1313006.25	_____	0.10
48:12:0310701:42	1	485530.11	1313449.40	Закрепление отсутствует	0.10
48:12:0310701:42	2	485511.35	1313499.87	Закрепление отсутствует	0.10
48:12:0310701:42	3	485510.12	1313449.89	Закрепление отсутствует	0.10
48:12:0310701:42	1	485530.11	1313449.40	Закрепление отсутствует	0.10
48:12:0310701:43	1	485667.02	1313005.15	Закрепление отсутствует	0.10
48:12:0310701:43	2	485668.53	1313035.12	Закрепление отсутствует	0.10
48:12:0310701:43	3	485646.80	1313036.21	Закрепление отсутствует	0.10
48:12:0310701:43	4	485645.29	1313006.25	Закрепление отсутствует	0.10
48:12:0310701:43	1	485667.02	1313005.15	Закрепление отсутствует	0.10
48:12:0310701:44	1	485668.53	1313035.12	Закрепление отсутствует	0.10
48:12:0310701:44	2	485670.05	1313065.08	Закрепление отсутствует	0.10
48:12:0310701:44	3	485648.31	1313066.18	Закрепление отсутствует	0.10
48:12:0310701:44	4	485646.80	1313036.21	Закрепление отсутствует	0.10
48:12:0310701:44	1	485668.53	1313035.12	Закрепление отсутствует	0.10
48:12:0310701:45	1	485601.82	1313008.45	_____	0.10
48:12:0310701:45	2	485603.34	1313038.41	_____	0.10
48:12:0310701:45	3	485581.60	1313039.51	_____	0.10
48:12:0310701:45	4	485580.09	1313009.55	_____	0.10
48:12:0310701:45	1	485601.82	1313008.45	_____	0.10

Заместитель начальника отдела подготовки сведений  
полное наименование должности

М.П. \_\_\_\_\_  
подпись

/ С.В. Рубцов /  
инициалы, фамилия

## КАДАСТРОВЫЙ ПЛАН ТЕРРИТОРИИ

Лист № 16	раздела 8	Всего листов раздела 8: 57	Всего разделов: 10	Всего листов: 216
25 июля 2017 г. № 48/ИСХ/17-233839				
Номер кадастрового квартала: 48:12:0310701				

Сведения о характерных точках границ земельных участков:					
Кадастровый номер земельного участка	Номера точек	Координаты		Описание закрепления на местности	Средняя квадратическая погрешность определения координат характерных точек границ земельного участка, м
		X	Y		
1	2	3	4	5	6
48:12:0310701:46	1	485646.80	1313036.21	_____	0.10
48:12:0310701:46	2	485648.31	1313066.18	_____	0.10
48:12:0310701:46	3	485626.58	1313067.27	_____	0.10
48:12:0310701:46	4	485625.07	1313037.31	_____	0.10
48:12:0310701:46	1	485646.80	1313036.21	_____	0.10
48:12:0310701:47	1	485662.27	1312920.96	_____	0.10
48:12:0310701:47	2	485663.79	1312950.92	_____	0.10
48:12:0310701:47	3	485642.05	1312952.02	_____	0.10
48:12:0310701:47	4	485640.54	1312922.05	_____	0.10
48:12:0310701:47	1	485662.27	1312920.96	_____	0.10
48:12:0310701:48	1	485626.13	1312802.13	Закрепление отсутствует	0.10
48:12:0310701:48	2	485627.16	1312822.10	Закрепление отсутствует	0.10
48:12:0310701:48	3	485597.20	1312823.64	Закрепление отсутствует	0.10
48:12:0310701:48	4	485596.17	1312803.67	Закрепление отсутствует	0.10
48:12:0310701:48	1	485626.13	1312802.13	Закрепление отсутствует	0.10
48:12:0310701:49	1	485629.21	1312862.05	_____	0.10
48:12:0310701:49	2	485630.24	1312882.02	_____	0.10
48:12:0310701:49	3	485600.28	1312883.57	_____	0.10
48:12:0310701:49	4	485599.25	1312863.59	_____	0.10
48:12:0310701:49	1	485629.21	1312862.05	_____	0.10

Заместитель начальника отдела подготовки сведений  
полное наименование должности

М.П. \_\_\_\_\_  
подпись

/ С.В. Рубцов /  
инициалы, фамилия

## КАДАСТРОВЫЙ ПЛАН ТЕРРИТОРИИ

Лист № 17	раздела 8	Всего листов раздела 8: 57	Всего разделов: 10	Всего листов: 216
25 июля 2017 г. № 48/ИСХ/17-233839				
Номер кадастрового квартала: 48:12:0310701				

Сведения о характерных точках границ земельных участков:					
Кадастровый номер земельного участка	Номера точек	Координаты		Описание закрепления на местности	Средняя квадратическая погрешность определения координат характерных точек границ земельного участка, м
		X	Y		
1	2	3	4	5	6
48:12:0310701:50	1	485656.09	1312800.59	Закрепление отсутствует	0.10
48:12:0310701:50	2	485657.12	1312820.56	Закрепление отсутствует	0.10
48:12:0310701:50	3	485627.16	1312822.10	Закрепление отсутствует	0.10
48:12:0310701:50	4	485626.13	1312802.13	Закрепление отсутствует	0.10
48:12:0310701:50	1	485656.09	1312800.59	Закрепление отсутствует	0.10
48:12:0310701:51	1	485660.20	1312880.48	_____	0.10
48:12:0310701:51	2	485661.23	1312900.46	_____	0.10
48:12:0310701:51	3	485631.27	1312902	_____	0.10
48:12:0310701:51	4	485630.24	1312882.02	_____	0.10
48:12:0310701:51	1	485660.20	1312880.48	_____	0.10
48:12:0310701:52	1	485659.17	1312860.51	_____	0.10
48:12:0310701:52	2	485660.20	1312880.48	_____	0.10
48:12:0310701:52	3	485630.24	1312882.02	_____	0.10
48:12:0310701:52	4	485629.21	1312862.05	_____	0.10
48:12:0310701:52	1	485659.17	1312860.51	_____	0.10
48:12:0310701:53	1	485630.24	1312882.02	_____	0.10
48:12:0310701:53	2	485631.27	1312902	_____	0.10
48:12:0310701:53	3	485601.31	1312903.54	_____	0.10
48:12:0310701:53	4	485600.28	1312883.57	_____	0.10
48:12:0310701:53	1	485630.24	1312882.02	_____	0.10

Заместитель начальника отдела подготовки сведений  
полное наименование должности

М.П. \_\_\_\_\_  
подпись

/ С.В. Рубцов /  
инициалы, фамилия



## КАДАСТРОВЫЙ ПЛАН ТЕРРИТОРИИ

Лист № 18	раздела 8	Всего листов раздела 8: 57	Всего разделов: 10	Всего листов: 216
25 июля 2017 г. № 48/ИСХ/17-233839				
Номер кадастрового квартала: 48:12:0310701				

Сведения о характерных точках границ земельных участков:					
Кадастровый номер земельного участка	Номера точек	Координаты		Описание закрепления на местности	Средняя квадратическая погрешность определения координат характерных точек границ земельного участка, м
		X	Y		
1	2	3	4	5	6
48:12:0310701:54	1	485628.18	1312842.08	Закрепление отсутствует	0.10
48:12:0310701:54	2	485629.21	1312862.05	Закрепление отсутствует	0.10
48:12:0310701:54	3	485599.25	1312863.59	Закрепление отсутствует	0.10
48:12:0310701:54	4	485598.22	1312843.62	Закрепление отсутствует	0.10
48:12:0310701:54	1	485628.18	1312842.08	Закрепление отсутствует	0.10
48:12:0310701:55	1	485627.16	1312822.10	Закрепление отсутствует	0.10
48:12:0310701:55	2	485628.18	1312842.08	Закрепление отсутствует	0.10
48:12:0310701:55	3	485598.22	1312843.62	Закрепление отсутствует	0.10
48:12:0310701:55	4	485597.20	1312823.64	Закрепление отсутствует	0.10
48:12:0310701:55	1	485627.16	1312822.10	Закрепление отсутствует	0.10
48:12:0310701:56	1	485657.12	1312820.56	Закрепление отсутствует	0.10
48:12:0310701:56	2	485658.14	1312840.53	Закрепление отсутствует	0.10
48:12:0310701:56	3	485628.18	1312842.08	Закрепление отсутствует	0.10
48:12:0310701:56	4	485627.16	1312822.10	Закрепление отсутствует	0.10
48:12:0310701:56	1	485657.12	1312820.56	Закрепление отсутствует	0.10
48:12:0310701:57	1	485658.14	1312840.53	Закрепление отсутствует	0.10
48:12:0310701:57	2	485659.17	1312860.51	Закрепление отсутствует	0.10
48:12:0310701:57	3	485629.21	1312862.05	Закрепление отсутствует	0.10
48:12:0310701:57	4	485628.18	1312842.08	Закрепление отсутствует	0.10
48:12:0310701:57	1	485658.14	1312840.53	Закрепление отсутствует	0.10

Заместитель начальника отдела подготовки сведений  
полное наименование должности

М.П. подпись

/ С.В. Рубцов /  
инициалы, фамилия

## КАДАСТРОВЫЙ ПЛАН ТЕРРИТОРИИ

Лист № 19	раздела 8	Всего листов раздела 8: 57	Всего разделов: 10	Всего листов: 216
25 июля 2017 г. № 48/ИСХ/17-233839				
Номер кадастрового квартала: 48:12:0310701				

Сведения о характерных точках границ земельных участков:					
Кадастровый номер земельного участка	Номера точек	Координаты		Описание закрепления на местности	Средняя квадратическая погрешность определения координат характерных точек границ земельного участка, м
		X	Y		
1	2	3	4	5	6
48:12:0310701:58	1	485651.77	1312715.51	_____	0.10
48:12:0310701:58	2	485653.34	1312745.46	_____	0.10
48:12:0310701:58	3	485633.37	1312746.51	_____	0.10
48:12:0310701:58	4	485631.80	1312716.56	_____	0.10
48:12:0310701:58	1	485651.77	1312715.51	_____	0.10
48:12:0310701:59	1	485653.34	1312745.46	_____	0.10
48:12:0310701:59	2	485654.92	1312775.42	_____	0.10
48:12:0310701:59	3	485634.94	1312776.47	_____	0.10
48:12:0310701:59	4	485633.37	1312746.51	_____	0.10
48:12:0310701:59	1	485653.34	1312745.46	_____	0.10
48:12:0310701:60	1	485548.67	1312846.34	Закрепление отсутствует	0.10
48:12:0310701:60	2	485549.70	1312866.32	Закрепление отсутствует	0.10
48:12:0310701:60	3	485519.74	1312867.86	Закрепление отсутствует	0.10
48:12:0310701:60	4	485518.71	1312847.89	Закрепление отсутствует	0.10
48:12:0310701:60	1	485548.67	1312846.34	Закрепление отсутствует	0.10
48:12:0310701:61	1	485578.63	1312844.80	Закрепление отсутствует	0.10
48:12:0310701:61	2	485579.66	1312864.78	Закрепление отсутствует	0.10
48:12:0310701:61	3	485549.70	1312866.32	Закрепление отсутствует	0.10
48:12:0310701:61	4	485548.67	1312846.34	Закрепление отсутствует	0.10
48:12:0310701:61	1	485578.63	1312844.80	Закрепление отсутствует	0.10

Заместитель начальника отдела подготовки сведений  
полное наименование должности

М.П. \_\_\_\_\_  
подпись

/ С.В. Рубцов /  
инициалы, фамилия

## КАДАСТРОВЫЙ ПЛАН ТЕРРИТОРИИ

Лист № 20	раздела 8	Всего листов раздела 8: 57	Всего разделов: 10	Всего листов: 216
25 июля 2017 г. № 48/ИСХ/17-233839				
Номер кадастрового квартала: 48:12:0310701				

Сведения о характерных точках границ земельных участков:					
Кадастровый номер земельного участка	Номера точек	Координаты		Описание закрепления на местности	Средняя квадратическая погрешность определения координат характерных точек границ земельного участка, м
		X	Y		
1	2	3	4	5	6
48:12:0310701:62	1	485576.58	1312804.86	_____	0.10
48:12:0310701:62	2	485577.60	1312824.83	_____	0.10
48:12:0310701:62	3	485547.64	1312826.37	_____	0.10
48:12:0310701:62	4	485546.61	1312806.40	_____	0.10
48:12:0310701:62	1	485576.58	1312804.86	_____	0.10
48:12:0310701:63	1	485631.80	1312716.56	_____	0.10
48:12:0310701:63	2	485633.37	1312746.51	_____	0.10
48:12:0310701:63	3	485613.40	1312747.56	_____	0.10
48:12:0310701:63	4	485611.82	1312717.60	_____	0.10
48:12:0310701:63	1	485631.80	1312716.56	_____	0.10
48:12:0310701:64	1	485633.37	1312746.51	_____	0.10
48:12:0310701:64	2	485634.94	1312776.47	_____	0.10
48:12:0310701:64	3	485614.97	1312777.52	_____	0.10
48:12:0310701:64	4	485613.40	1312747.56	_____	0.10
48:12:0310701:64	1	485633.37	1312746.51	_____	0.10
48:12:0310701:65	1	485613.40	1312747.56	_____	0.10
48:12:0310701:65	2	485614.97	1312777.52	_____	0.10
48:12:0310701:65	3	485595	1312778.57	_____	0.10
48:12:0310701:65	4	485593.43	1312748.61	_____	0.10
48:12:0310701:65	1	485613.40	1312747.56	_____	0.10

Заместитель начальника отдела подготовки сведений  
полное наименование должности

М.П. \_\_\_\_\_  
подпись

/ С.В. Рубцов /  
инициалы, фамилия

## КАДАСТРОВЫЙ ПЛАН ТЕРРИТОРИИ

Лист № 21	раздела 8	Всего листов раздела 8: 57	Всего разделов: 10	Всего листов: 216
25 июля 2017 г. № 48/ИСХ/17-233839				
Номер кадастрового квартала: 48:12:0310701				

Сведения о характерных точках границ земельных участков:					
Кадастровый номер земельного участка	Номера точек	Координаты		Описание закрепления на местности	Средняя квадратическая погрешность определения координат характерных точек границ земельного участка, м
		X	Y		
1	2	3	4	5	6
48:12:0310701:66	1	485611.82	1312717.60	_____	0.10
48:12:0310701:66	2	485613.40	1312747.56	_____	0.10
48:12:0310701:66	3	485593.43	1312748.61	_____	0.10
48:12:0310701:66	4	485591.85	1312718.65	_____	0.10
48:12:0310701:66	1	485611.82	1312717.60	_____	0.10
48:12:0310701:67	1	485549.70	1312866.32	_____	0.10
48:12:0310701:67	2	485550.73	1312886.29	_____	0.10
48:12:0310701:67	3	485520.77	1312887.83	_____	0.10
48:12:0310701:67	4	485519.74	1312867.86	_____	0.10
48:12:0310701:67	1	485549.70	1312866.32	_____	0.10
48:12:0310701:68	1	485550.73	1312886.29	_____	0.10
48:12:0310701:68	2	485551.75	1312906.26	_____	0.10
48:12:0310701:68	3	485521.79	1312907.81	_____	0.10
48:12:0310701:68	4	485520.77	1312887.83	_____	0.10
48:12:0310701:68	1	485550.73	1312886.29	_____	0.10
48:12:0310701:69	1	485580.69	1312884.75	_____	0.10
48:12:0310701:69	2	485581.72	1312904.72	_____	0.10
48:12:0310701:69	3	485551.75	1312906.26	_____	0.10
48:12:0310701:69	4	485550.73	1312886.29	_____	0.10
48:12:0310701:69	1	485580.69	1312884.75	_____	0.10

Заместитель начальника отдела подготовки сведений  
полное наименование должности

М.П. \_\_\_\_\_  
подпись

/ С.В. Рубцов /  
инициалы, фамилия

## КАДАСТРОВЫЙ ПЛАН ТЕРРИТОРИИ

Лист № 22	раздела 8	Всего листов раздела 8: 57	Всего разделов: 10	Всего листов: 216
25 июля 2017 г. № 48/ИСХ/17-233839				
Номер кадастрового квартала: 48:12:0310701				

Сведения о характерных точках границ земельных участков:					
Кадастровый номер земельного участка	Номера точек	Координаты		Описание закрепления на местности	Средняя квадратическая погрешность определения координат характерных точек границ земельного участка, м
		X	Y		
1	2	3	4	5	6
48:12:0310701:70	1	485547.64	1312826.37	_____	0.10
48:12:0310701:70	2	485548.67	1312846.34	_____	0.10
48:12:0310701:70	3	485518.71	1312847.89	_____	0.10
48:12:0310701:70	4	485517.68	1312827.91	_____	0.10
48:12:0310701:70	1	485547.64	1312826.37	_____	0.10
48:12:0310701:71	1	485579.66	1312864.78	Закрепление отсутствует	0.10
48:12:0310701:71	2	485580.69	1312884.75	Закрепление отсутствует	0.10
48:12:0310701:71	3	485550.73	1312886.29	Закрепление отсутствует	0.10
48:12:0310701:71	4	485549.70	1312866.32	Закрепление отсутствует	0.10
48:12:0310701:71	1	485579.66	1312864.78	Закрепление отсутствует	0.10
48:12:0310701:72	1	485577.60	1312824.83	_____	0.10
48:12:0310701:72	2	485578.63	1312844.80	_____	0.10
48:12:0310701:72	3	485548.67	1312846.34	_____	0.10
48:12:0310701:72	4	485547.64	1312826.37	_____	0.10
48:12:0310701:72	1	485577.60	1312824.83	_____	0.10
48:12:0310701:73	1	485546.61	1312806.40	_____	0.10
48:12:0310701:73	2	485547.64	1312826.37	_____	0.10
48:12:0310701:73	3	485517.68	1312827.91	_____	0.10
48:12:0310701:73	4	485516.65	1312807.94	_____	0.10
48:12:0310701:73	1	485546.61	1312806.40	_____	0.10

Заместитель начальника отдела подготовки сведений  
полное наименование должности

М.П. \_\_\_\_\_  
подпись

/ С.В. Рубцов /  
инициалы, фамилия

## КАДАСТРОВЫЙ ПЛАН ТЕРРИТОРИИ

Лист № 23	раздела 8	Всего листов раздела 8: 57	Всего разделов: 10	Всего листов: 216
25 июля 2017 г. № 48/ИСХ/17-233839				
Номер кадастрового квартала: 48:12:0310701				

Сведения о характерных точках границ земельных участков:					
Кадастровый номер земельного участка	Номера точек	Координаты		Описание закрепления на местности	Средняя квадратическая погрешность определения координат характерных точек границ земельного участка, м
		X	Y		
1	2	3	4	5	6
48:12:0310701:74	1	485531.93	1312721.80	_____	0.10
48:12:0310701:74	2	485533.51	1312751.76	_____	0.10
48:12:0310701:74	3	485513.54	1312752.81	_____	0.10
48:12:0310701:74	4	485511.96	1312722.85	_____	0.10
48:12:0310701:74	1	485531.93	1312721.80	_____	0.10
48:12:0310701:75	1	485591.85	1312718.65	Закрепление отсутствует	0.10
48:12:0310701:75	2	485593.43	1312748.61	Закрепление отсутствует	0.10
48:12:0310701:75	3	485573.45	1312749.66	Закрепление отсутствует	0.10
48:12:0310701:75	4	485571.88	1312719.70	Закрепление отсутствует	0.10
48:12:0310701:75	1	485591.85	1312718.65	Закрепление отсутствует	0.10
48:12:0310701:76	1	485593.43	1312748.61	Закрепление отсутствует	0.10
48:12:0310701:76	2	485595	1312778.57	Закрепление отсутствует	0.10
48:12:0310701:76	3	485575.03	1312779.62	Закрепление отсутствует	0.10
48:12:0310701:76	4	485573.45	1312749.66	Закрепление отсутствует	0.10
48:12:0310701:76	1	485593.43	1312748.61	Закрепление отсутствует	0.10
48:12:0310701:77	1	485573.45	1312749.66	Закрепление отсутствует	0.10
48:12:0310701:77	2	485575.03	1312779.62	Закрепление отсутствует	0.10
48:12:0310701:77	3	485555.06	1312780.67	Закрепление отсутствует	0.10
48:12:0310701:77	4	485553.48	1312750.71	Закрепление отсутствует	0.10
48:12:0310701:77	1	485573.45	1312749.66	Закрепление отсутствует	0.10

Заместитель начальника отдела подготовки сведений  
полное наименование должности

М.П. \_\_\_\_\_  
подпись

/ С.В. Рубцов /  
инициалы, фамилия

## КАДАСТРОВЫЙ ПЛАН ТЕРРИТОРИИ

Лист № 24	раздела 8	Всего листов раздела 8: 57	Всего разделов: 10	Всего листов: 216
25 июля 2017 г. № 48/ИСХ/17-233839				
Номер кадастрового квартала: 48:12:0310701				

Сведения о характерных точках границ земельных участков:					
Кадастровый номер земельного участка	Номера точек	Координаты		Описание закрепления на местности	Средняя квадратическая погрешность определения координат характерных точек границ земельного участка, м
		X	Y		
1	2	3	4	5	6
48:12:0310701:78	1	485551.91	1312720.75	Закрепление отсутствует	0.10
48:12:0310701:78	2	485553.48	1312750.71	Закрепление отсутствует	0.10
48:12:0310701:78	3	485533.51	1312751.76	Закрепление отсутствует	0.10
48:12:0310701:78	4	485531.93	1312721.80	Закрепление отсутствует	0.10
48:12:0310701:78	1	485551.91	1312720.75	Закрепление отсутствует	0.10
48:12:0310701:79	1	485553.48	1312750.71	Закрепление отсутствует	0.10
48:12:0310701:79	2	485555.06	1312780.67	Закрепление отсутствует	0.10
48:12:0310701:79	3	485535.08	1312781.72	Закрепление отсутствует	0.10
48:12:0310701:79	4	485533.51	1312751.76	Закрепление отсутствует	0.10
48:12:0310701:79	1	485553.48	1312750.71	Закрепление отсутствует	0.10
48:12:0310701:80	1	485533.51	1312751.76	Закрепление отсутствует	0.10
48:12:0310701:80	2	485535.08	1312781.72	Закрепление отсутствует	0.10
48:12:0310701:80	3	485515.11	1312782.77	Закрепление отсутствует	0.10
48:12:0310701:80	4	485513.54	1312752.81	Закрепление отсутствует	0.10
48:12:0310701:80	1	485533.51	1312751.76	Закрепление отсутствует	0.10
48:12:0310701:81	1	485571.88	1312719.70	Закрепление отсутствует	0.10
48:12:0310701:81	2	485573.45	1312749.66	Закрепление отсутствует	0.10
48:12:0310701:81	3	485553.48	1312750.71	Закрепление отсутствует	0.10
48:12:0310701:81	4	485551.91	1312720.75	Закрепление отсутствует	0.10
48:12:0310701:81	1	485571.88	1312719.70	Закрепление отсутствует	0.10

Заместитель начальника отдела подготовки сведений  
полное наименование должности

М.П. подпись

/ С.В. Рубцов /  
инициалы, фамилия

## КАДАСТРОВЫЙ ПЛАН ТЕРРИТОРИИ

Лист № 25	раздела 8	Всего листов раздела 8: 57	Всего разделов: 10	Всего листов: 216
25 июля 2017 г. № 48/ИСХ/17-233839				
Номер кадастрового квартала: 48:12:0310701				

Сведения о характерных точках границ земельных участков:					
Кадастровый номер земельного участка	Номера точек	Координаты		Описание закрепления на местности	Средняя квадратическая погрешность определения координат характерных точек границ земельного участка, м
		X	Y		
1	2	3	4	5	6
48:12:0310701:82	1	485642.05	1312952.02	_____	0.20
48:12:0310701:82	2	485643.57	1312981.98	_____	0.20
48:12:0310701:82	3	485621.84	1312983.08	_____	0.20
48:12:0310701:82	4	485620.32	1312953.11	_____	0.20
48:12:0310701:82	1	485642.05	1312952.02	_____	0.20
48:12:0310701:83	1	485597.07	1312924.25	_____	0.20
48:12:0310701:83	2	485598.59	1312954.21	_____	0.20
48:12:0310701:83	3	485576.86	1312955.31	_____	0.20
48:12:0310701:83	4	485575.34	1312925.35	_____	0.20
48:12:0310701:83	1	485597.07	1312924.25	_____	0.20
48:12:0310701:84	1	485620.32	1312953.11	_____	0.20
48:12:0310701:84	2	485621.84	1312983.08	_____	0.20
48:12:0310701:84	3	485600.10	1312984.17	_____	0.20
48:12:0310701:84	4	485598.59	1312954.21	_____	0.20
48:12:0310701:84	1	485620.32	1312953.11	_____	0.20
48:12:0310701:85	1	485560.38	1313050.77	_____	0.10
48:12:0310701:85	2	485561.39	1313070.57	_____	0.10
48:12:0310701:85	3	485530.23	1313072.21	_____	0.10
48:12:0310701:85	4	485529.19	1313052.41	_____	0.10
48:12:0310701:85	1	485560.38	1313050.77	_____	0.10

Заместитель начальника отдела подготовки сведений  
полное наименование должности

М.П. \_\_\_\_\_  
подпись

/ С.В. Рубцов /  
инициалы, фамилия



## КАДАСТРОВЫЙ ПЛАН ТЕРРИТОРИИ

Лист № 26	раздела 8	Всего листов раздела 8: 57	Всего разделов: 10	Всего листов: 216
25 июля 2017 г. № 48/ИСХ/17-233839				
Номер кадастрового квартала: 48:12:0310701				

Сведения о характерных точках границ земельных участков:					
Кадастровый номер земельного участка	Номера точек	Координаты		Описание закрепления на местности	Средняя квадратическая погрешность определения координат характерных точек границ земельного участка, м
		X	Y		
1	2	3	4	5	6
48:12:0310701:86	1	485714.37	1312877.59	Закрепление отсутствует	0.10
48:12:0310701:86	2	485715.40	1312897.57	Закрепление отсутствует	0.10
48:12:0310701:86	3	485685.44	1312899.11	Закрепление отсутствует	0.10
48:12:0310701:86	4	485684.41	1312879.14	Закрепление отсутствует	0.10
48:12:0310701:86	1	485714.37	1312877.59	Закрепление отсутствует	0.10
48:12:0310701:87	1	485885.45	1312703.43	_____	0.10
48:12:0310701:87	2	485886.99	1312733.39	_____	0.10
48:12:0310701:87	3	485867.02	1312734.42	_____	0.10
48:12:0310701:87	4	485865.48	1312704.46	_____	0.10
48:12:0310701:87	1	485885.45	1312703.43	_____	0.10
48:12:0310701:88	1	485751.73	1312825.65	_____	0.10
48:12:0310701:88	2	485753.27	1312855.61	_____	0.10
48:12:0310701:88	3	485733.30	1312856.64	_____	0.10
48:12:0310701:88	4	485731.76	1312826.68	_____	0.10
48:12:0310701:88	1	485751.73	1312825.65	_____	0.10
48:12:0310701:89	1	485820.99	1312902.14	_____	0.10
48:12:0310701:89	2	485804.35	1312933.03	_____	0.10
48:12:0310701:89	3	485777.38	1312934.42	_____	0.10
48:12:0310701:89	4	485775.83	1312904.46	_____	0.10
48:12:0310701:89	5	485795.81	1312903.43	_____	0.10

Заместитель начальника отдела подготовки сведений  
полное наименование должности

М.П. \_\_\_\_\_  
подпись

/ С.В. Рубцов /  
инициалы, фамилия

## КАДАСТРОВЫЙ ПЛАН ТЕРРИТОРИИ

Лист № 27	раздела 8	Всего листов раздела 8: 57	Всего разделов: 10	Всего листов: 216
25 июля 2017 г. № 48/ИСХ/17-233839				
Номер кадастрового квартала: 48:12:0310701				

Сведения о характерных точках границ земельных участков:					
Кадастровый номер земельного участка	Номера точек	Координаты		Описание закрепления на местности	Средняя квадратическая погрешность определения координат характерных точек границ земельного участка, м
		X	Y		
1	2	3	4	5	6
48:12:0310701:89	1	485820.99	1312902.14	_____	0.10
48:12:0310701:90	1	485706.72	1312732.67	_____	0.10
48:12:0310701:90	2	485707.23	1312742.66	_____	0.10
48:12:0310701:90	3	485707.75	1312752.64	_____	0.10
48:12:0310701:90	4	485677.78	1312754.19	_____	0.10
48:12:0310701:90	5	485676.76	1312734.22	_____	0.10
48:12:0310701:90	1	485706.72	1312732.67	_____	0.10
48:12:0310701:91	1	485716.43	1312917.54	_____	0.10
48:12:0310701:91	2	485717.45	1312937.51	_____	0.10
48:12:0310701:91	3	485687.49	1312939.05	_____	0.10
48:12:0310701:91	4	485686.46	1312919.08	_____	0.10
48:12:0310701:91	1	485716.43	1312917.54	_____	0.10
48:12:0310701:92	1	485747.18	1312740.60	_____	0.10
48:12:0310701:92	2	485748.72	1312770.56	_____	0.10
48:12:0310701:92	3	485728.75	1312771.59	_____	0.10
48:12:0310701:92	4	485727.21	1312741.63	_____	0.10
48:12:0310701:92	1	485747.18	1312740.60	_____	0.10
48:12:0310701:93	1	485730.21	1312796.72	_____	0.10
48:12:0310701:93	2	485731.76	1312826.68	_____	0.10
48:12:0310701:93	3	485711.78	1312827.71	_____	0.10

Заместитель начальника отдела подготовки сведений  
полное наименование должности

М.П. \_\_\_\_\_  
подпись

/ С.В. Рубцов /  
инициалы, фамилия

## КАДАСТРОВЫЙ ПЛАН ТЕРРИТОРИИ

Лист № 28	раздела 8	Всего листов раздела 8: 57	Всего разделов: 10	Всего листов: 216
25 июля 2017 г. № 48/ИСХ/17-233839				
Номер кадастрового квартала: 48:12:0310701				

Сведения о характерных точках границ земельных участков:					
Кадастровый номер земельного участка	Номера точек	Координаты		Описание закрепления на местности	Средняя квадратическая погрешность определения координат характерных точек границ земельного участка, м
		X	Y		
1	2	3	4	5	6
48:12:0310701:93	4	485711.27	1312817.72	_____	0.10
48:12:0310701:93	5	485710.24	1312797.74	_____	0.10
48:12:0310701:93	1	485730.21	1312796.72	_____	0.10
48:12:0310701:94	1	485727.21	1312741.63	_____	0.10
48:12:0310701:94	2	485728.75	1312771.59	_____	0.10
48:12:0310701:94	3	485708.78	1312772.62	_____	0.10
48:12:0310701:94	4	485707.75	1312752.64	_____	0.10
48:12:0310701:94	5	485707.23	1312742.66	_____	0.10
48:12:0310701:94	1	485727.21	1312741.63	_____	0.10
48:12:0310701:95	1	485865.40	1312819.79	_____	0.10
48:12:0310701:95	2	485848.84	1312850.68	_____	0.10
48:12:0310701:95	3	485833.17	1312851.49	_____	0.10
48:12:0310701:95	4	485831.62	1312821.53	_____	0.10
48:12:0310701:95	5	485851.60	1312820.50	_____	0.10
48:12:0310701:95	1	485865.40	1312819.79	_____	0.10
48:12:0310701:96	1	485774.29	1312874.50	_____	0.10
48:12:0310701:96	2	485775.83	1312904.46	_____	0.10
48:12:0310701:96	3	485755.86	1312905.49	_____	0.10
48:12:0310701:96	4	485754.31	1312875.53	_____	0.10
48:12:0310701:96	1	485774.29	1312874.50	_____	0.10

Заместитель начальника отдела подготовки сведений  
полное наименование должности

М.П. \_\_\_\_\_  
подпись

/ С.В. Рубцов /  
инициалы, фамилия

## КАДАСТРОВЫЙ ПЛАН ТЕРРИТОРИИ

Лист № 29	раздела 8	Всего листов раздела 8: 57	Всего разделов: 10	Всего листов: 216
25 июля 2017 г. № 48/ИСХ/17-233839				
Номер кадастрового квартала: 48:12:0310701				

Сведения о характерных точках границ земельных участков:					
Кадастровый номер земельного участка	Номера точек	Координаты		Описание закрепления на местности	Средняя квадратическая погрешность определения координат характерных точек границ земельного участка, м
		X	Y		
1	2	3	4	5	6
48:12:0310701:97	1	485765.61	1312709.61	Закрепление отсутствует	0.10
48:12:0310701:97	2	485767.15	1312739.57	Закрепление отсутствует	0.10
48:12:0310701:97	3	485747.18	1312740.60	Закрепление отсутствует	0.10
48:12:0310701:97	4	485745.63	1312710.64	Закрепление отсутствует	0.10
48:12:0310701:97	1	485765.61	1312709.61	Закрепление отсутствует	0.10
48:12:0310701:98	1	485810.10	1312792.60	_____	0.10
48:12:0310701:98	2	485811.65	1312822.56	_____	0.10
48:12:0310701:98	3	485791.68	1312823.59	_____	0.10
48:12:0310701:98	4	485790.13	1312793.63	_____	0.10
48:12:0310701:98	1	485810.10	1312792.60	_____	0.10
48:12:0310701:99	1	485845.50	1312705.49	Закрепление отсутствует	0.10
48:12:0310701:99	2	485847.05	1312735.45	Закрепление отсутствует	0.10
48:12:0310701:99	3	485827.07	1312736.48	Закрепление отсутствует	0.10
48:12:0310701:99	4	485825.53	1312706.52	Закрепление отсутствует	0.10
48:12:0310701:99	1	485845.50	1312705.49	Закрепление отсутствует	0.10
48:12:0310701:100	1	485710.24	1312797.74	_____	0.10
48:12:0310701:100	2	485711.27	1312817.72	_____	0.10
48:12:0310701:100	3	485681.31	1312819.26	_____	0.10
48:12:0310701:100	4	485680.28	1312799.29	_____	0.10
48:12:0310701:100	1	485710.24	1312797.74	_____	0.10

Заместитель начальника отдела подготовки сведений  
полное наименование должности

М.П. \_\_\_\_\_  
подпись

/ С.В. Рубцов /  
инициалы, фамилия

## КАДАСТРОВЫЙ ПЛАН ТЕРРИТОРИИ

Лист № 30	раздела 8	Всего листов раздела 8: 57	Всего разделов: 10	Всего листов: 216
25 июля 2017 г. № 48/ИСХ/17-233839				
Номер кадастрового квартала: 48:12:0310701				

Сведения о характерных точках границ земельных участков:					
Кадастровый номер земельного участка	Номера точек	Координаты		Описание закрепления на местности	Средняя квадратическая погрешность определения координат характерных точек границ земельного участка, м
		X	Y		
1	2	3	4	5	6
48:12:0310701:101	1	485865.48	1312704.46	_____	0.10
48:12:0310701:101	2	485867.02	1312734.42	_____	0.10
48:12:0310701:101	3	485847.05	1312735.45	_____	0.10
48:12:0310701:101	4	485845.50	1312705.49	_____	0.10
48:12:0310701:101	1	485865.48	1312704.46	_____	0.10
48:12:0310701:102	1	485711.27	1312817.72	_____	0.10
48:12:0310701:102	2	485711.78	1312827.70	_____	0.10
48:12:0310701:102	3	485712.30	1312837.69	_____	0.10
48:12:0310701:102	4	485682.33	1312839.23	_____	0.10
48:12:0310701:102	5	485681.31	1312819.26	_____	0.10
48:12:0310701:102	1	485711.27	1312817.72	_____	0.10
48:12:0310701:103	1	485750.18	1312795.69	_____	0.10
48:12:0310701:103	2	485751.73	1312825.65	_____	0.10
48:12:0310701:103	3	485731.76	1312826.68	_____	0.10
48:12:0310701:103	4	485730.21	1312796.72	_____	0.10
48:12:0310701:103	1	485750.18	1312795.69	_____	0.10
48:12:0310701:104	1	485787.13	1312738.54	_____	0.10
48:12:0310701:104	2	485788.67	1312768.50	_____	0.10
48:12:0310701:104	3	485768.70	1312769.53	_____	0.10
48:12:0310701:104	4	485767.15	1312739.57	_____	0.10

Заместитель начальника отдела подготовки сведений  
полное наименование должности

М.П. \_\_\_\_\_  
подпись

/ С.В. Рубцов /  
инициалы, фамилия

## КАДАСТРОВЫЙ ПЛАН ТЕРРИТОРИИ

Лист № 31	раздела 8	Всего листов раздела 8: 57	Всего разделов: 10	Всего листов: 216
25 июля 2017 г. № 48/ИСХ/17-233839				
Номер кадастрового квартала: 48:12:0310701				

Сведения о характерных точках границ земельных участков:					
Кадастровый номер земельного участка	Номера точек	Координаты		Описание закрепления на местности	Средняя квадратическая погрешность определения координат характерных точек границ земельного участка, м
		X	Y		
1	2	3	4	5	6
48:12:0310701:104	1	485787.13	1312738.54	_____	0.10
48:12:0310701:105	1	485805.55	1312707.55	_____	0.10
48:12:0310701:105	2	485807.10	1312737.51	_____	0.10
48:12:0310701:105	3	485787.13	1312738.54	_____	0.10
48:12:0310701:105	4	485785.58	1312708.58	_____	0.10
48:12:0310701:105	1	485805.55	1312707.55	_____	0.10
48:12:0310701:106	1	485825.53	1312706.52	_____	0.10
48:12:0310701:106	2	485827.07	1312736.48	_____	0.10
48:12:0310701:106	3	485807.10	1312737.51	_____	0.10
48:12:0310701:106	4	485805.55	1312707.55	_____	0.10
48:12:0310701:106	1	485825.53	1312706.52	_____	0.10
48:12:0310701:107	1	485830.08	1312791.57	_____	0.10
48:12:0310701:107	2	485831.62	1312821.53	_____	0.10
48:12:0310701:107	3	485811.65	1312822.56	_____	0.10
48:12:0310701:107	4	485810.10	1312792.60	_____	0.10
48:12:0310701:107	1	485830.08	1312791.57	_____	0.10
48:12:0310701:108	1	485785.58	1312708.58	_____	0.10
48:12:0310701:108	2	485787.13	1312738.54	_____	0.10
48:12:0310701:108	3	485767.15	1312739.57	_____	0.10
48:12:0310701:108	4	485765.61	1312709.61	_____	0.10

Заместитель начальника отдела подготовки сведений  
полное наименование должности

М.П. \_\_\_\_\_  
подпись

/ С.В. Рубцов /  
инициалы, фамилия

## КАДАСТРОВЫЙ ПЛАН ТЕРРИТОРИИ

Лист № 32	раздела 8	Всего листов раздела 8: 57	Всего разделов: 10	Всего листов: 216
25 июля 2017 г. № 48/ИСХ/17-233839				
Номер кадастрового квартала: 48:12:0310701				

Сведения о характерных точках границ земельных участков:					
Кадастровый номер земельного участка	Номера точек	Координаты		Описание закрепления на местности	Средняя квадратическая погрешность определения координат характерных точек границ земельного участка, м
		X	Y		
1	2	3	4	5	6
48:12:0310701:108	1	485785.58	1312708.58	_____	0.10
48:12:0310701:109	1	485837.61	1312871.24	_____	0.10
48:12:0310701:109	2	485820.99	1312902.14	_____	0.10
48:12:0310701:109	3	485795.81	1312903.43	_____	0.10
48:12:0310701:109	4	485794.26	1312873.47	_____	0.10
48:12:0310701:109	1	485837.61	1312871.24	_____	0.10
48:12:0310701:110	1	485775.83	1312904.46	_____	0.10
48:12:0310701:110	2	485777.38	1312934.42	_____	0.10
48:12:0310701:110	3	485757.40	1312935.45	_____	0.10
48:12:0310701:110	4	485755.86	1312905.49	_____	0.10
48:12:0310701:110	1	485775.83	1312904.46	_____	0.10
48:12:0310701:111	1	485755.86	1312905.49	_____	0.10
48:12:0310701:111	2	485757.40	1312935.45	_____	0.10
48:12:0310701:111	3	485737.43	1312936.48	_____	0.10
48:12:0310701:111	4	485735.89	1312906.52	_____	0.10
48:12:0310701:111	1	485755.86	1312905.49	_____	0.10
48:12:0310701:112	1	485576.86	1312955.31	_____	0.10
48:12:0310701:112	2	485578.37	1312985.27	_____	0.10
48:12:0310701:112	3	485567.50	1312985.82	_____	0.10
48:12:0310701:112	4	485559.60	1312984.87	_____	0.10

Заместитель начальника отдела подготовки сведений  
полное наименование должности

М.П. \_\_\_\_\_  
подпись

/ С.В. Рубцов /  
инициалы, фамилия

## КАДАСТРОВЫЙ ПЛАН ТЕРРИТОРИИ

Лист № 33	раздела 8	Всего листов раздела 8: 57	Всего разделов: 10	Всего листов: 216
25 июля 2017 г. № 48/ИСХ/17-233839				
Номер кадастрового квартала: 48:12:0310701				

Сведения о характерных точках границ земельных участков:					
Кадастровый номер земельного участка	Номера точек	Координаты		Описание закрепления на местности	Средняя квадратическая погрешность определения координат характерных точек границ земельного участка, м
		X	Y		
1	2	3	4	5	6
48:12:0310701:112	5	485552.21	1312982.73	_____	0.10
48:12:0310701:112	6	485545.20	1312979.32	_____	0.10
48:12:0310701:112	7	485542.95	1312977.71	_____	0.10
48:12:0310701:112	8	485560.64	1312956.13	_____	0.10
48:12:0310701:112	1	485576.86	1312955.31	_____	0.10
48:12:0310701:113	1	485712.30	1312837.69	_____	0.10
48:12:0310701:113	2	485713.32	1312857.66	_____	0.10
48:12:0310701:113	3	485683.36	1312859.20	_____	0.10
48:12:0310701:113	4	485682.33	1312839.23	_____	0.10
48:12:0310701:113	1	485712.30	1312837.69	_____	0.10
48:12:0310701:114	1	485881.99	1312788.89	_____	0.10
48:12:0310701:114	2	485865.40	1312819.79	_____	0.10
48:12:0310701:114	3	485851.60	1312820.50	_____	0.10
48:12:0310701:114	4	485850.05	1312790.54	_____	0.10
48:12:0310701:114	1	485881.99	1312788.89	_____	0.10
48:12:0310701:115	1	485735.89	1312906.52	_____	0.10
48:12:0310701:115	2	485737.43	1312936.48	_____	0.10
48:12:0310701:115	3	485717.46	1312937.51	_____	0.10
48:12:0310701:115	4	485716.43	1312917.54	_____	0.10
48:12:0310701:115	5	485715.91	1312907.55	_____	0.10

Заместитель начальника отдела подготовки сведений  
полное наименование должности

М.П. \_\_\_\_\_  
подпись

/ С.В. Рубцов /  
инициалы, фамилия



## КАДАСТРОВЫЙ ПЛАН ТЕРРИТОРИИ

Лист № 34	раздела 8	Всего листов раздела 8: 57	Всего разделов: 10	Всего листов: 216
25 июля 2017 г. № 48/ИСХ/17-233839				
Номер кадастрового квартала: 48:12:0310701				

Сведения о характерных точках границ земельных участков:					
Кадастровый номер земельного участка	Номера точек	Координаты		Описание закрепления на местности	Средняя квадратическая погрешность определения координат характерных точек границ земельного участка, м
		X	Y		
1	2	3	4	5	6
48:12:0310701:115	1	485735.89	1312906.52	_____	0.10
48:12:0310701:116	1	485850.05	1312790.54	_____	0.10
48:12:0310701:116	2	485851.60	1312820.50	_____	0.10
48:12:0310701:116	3	485831.62	1312821.53	_____	0.10
48:12:0310701:116	4	485830.08	1312791.57	_____	0.10
48:12:0310701:116	1	485850.05	1312790.54	_____	0.10
48:12:0310701:117	1	485831.62	1312821.53	_____	0.10
48:12:0310701:117	2	485833.17	1312851.49	_____	0.10
48:12:0310701:117	3	485813.19	1312852.52	_____	0.10
48:12:0310701:117	4	485811.65	1312822.56	_____	0.10
48:12:0310701:117	1	485831.62	1312821.53	_____	0.10
48:12:0310701:119	1	485705.69	1312712.70	_____	0.10
48:12:0310701:119	2	485706.72	1312732.67	_____	0.10
48:12:0310701:119	3	485676.76	1312734.22	_____	0.10
48:12:0310701:119	4	485675.73	1312714.24	_____	0.10
48:12:0310701:119	1	485705.69	1312712.70	_____	0.10
48:12:0310701:120	1	485770.16	1312794.66	_____	0.10
48:12:0310701:120	2	485771.70	1312824.62	_____	0.10
48:12:0310701:120	3	485751.73	1312825.65	_____	0.10
48:12:0310701:120	4	485750.18	1312795.69	_____	0.10

Заместитель начальника отдела подготовки сведений  
полное наименование должности

М.П. \_\_\_\_\_  
подпись

/ С.В. Рубцов /  
инициалы, фамилия

## КАДАСТРОВЫЙ ПЛАН ТЕРРИТОРИИ

Лист № 35	раздела 8	Всего листов раздела 8: 57	Всего разделов: 10	Всего листов: 216
25 июля 2017 г. № 48/ИСХ/17-233839				
Номер кадастрового квартала: 48:12:0310701				

Сведения о характерных точках границ земельных участков:					
Кадастровый номер земельного участка	Номера точек	Координаты		Описание закрепления на местности	Средняя квадратическая погрешность определения координат характерных точек границ земельного участка, м
		X	Y		
1	2	3	4	5	6
48:12:0310701:120	1	485770.16	1312794.66	_____	0.10
48:12:0310701:121	1	485767.15	1312739.57	_____	0.10
48:12:0310701:121	2	485768.70	1312769.53	_____	0.10
48:12:0310701:121	3	485748.72	1312770.56	_____	0.10
48:12:0310701:121	4	485747.18	1312740.60	_____	0.10
48:12:0310701:121	1	485767.15	1312739.57	_____	0.10
48:12:0310701:122	1	485625.07	1313037.31	_____	0.10
48:12:0310701:122	2	485626.58	1313067.27	_____	0.10
48:12:0310701:122	3	485604.85	1313068.37	_____	0.10
48:12:0310701:122	4	485603.34	1313038.41	_____	0.10
48:12:0310701:122	1	485625.07	1313037.31	_____	0.10
48:12:0310701:123	1	485731.76	1312826.68	_____	0.10
48:12:0310701:123	2	485733.30	1312856.64	_____	0.10
48:12:0310701:123	3	485713.32	1312857.66	_____	0.10
48:12:0310701:123	4	485712.30	1312837.69	_____	0.10
48:12:0310701:123	5	485711.78	1312827.70	_____	0.10
48:12:0310701:123	1	485731.76	1312826.68	_____	0.10
48:12:0310701:124	1	485565.39	1313040.33	_____	0.10
48:12:0310701:124	2	485560.38	1313050.77	_____	0.10
48:12:0310701:124	3	485529.19	1313052.41	_____	0.10

Заместитель начальника отдела подготовки сведений  
полное наименование должности

М.П. \_\_\_\_\_  
подпись

/ С.В. Рубцов /  
инициалы, фамилия

## КАДАСТРОВЫЙ ПЛАН ТЕРРИТОРИИ

Лист № 36	раздела 8	Всего листов раздела 8: 57	Всего разделов: 10	Всего листов: 216
25 июля 2017 г. № 48/ИСХ/17-233839				
Номер кадастрового квартала: 48:12:0310701				

Сведения о характерных точках границ земельных участков:					
Кадастровый номер земельного участка	Номера точек	Координаты		Описание закрепления на местности	Средняя квадратическая погрешность определения координат характерных точек границ земельного участка, м
		X	Y		
1	2	3	4	5	6
48:12:0310701:124	4	485531.59	1313041.39	_____	0.10
48:12:0310701:124	5	485536.05	1313031.60	_____	0.10
48:12:0310701:124	6	485541.92	1313023.92	_____	0.10
48:12:0310701:124	7	485545.62	1313020.64	_____	0.10
48:12:0310701:124	1	485565.39	1313040.33	_____	0.10
48:12:0310701:126	1	485707.75	1312752.64	_____	0.10
48:12:0310701:126	2	485708.78	1312772.62	_____	0.10
48:12:0310701:126	3	485678.81	1312774.16	_____	0.10
48:12:0310701:126	4	485677.78	1312754.19	_____	0.10
48:12:0310701:126	1	485707.75	1312752.64	_____	0.10
48:12:0310701:127	1	485745.63	1312710.64	_____	0.10
48:12:0310701:127	2	485747.18	1312740.60	_____	0.10
48:12:0310701:127	3	485727.21	1312741.63	_____	0.10
48:12:0310701:127	4	485725.66	1312711.67	_____	0.10
48:12:0310701:127	1	485745.63	1312710.64	_____	0.10
48:12:0310701:128	1	485725.66	1312711.67	_____	0.10
48:12:0310701:128	2	485727.21	1312741.63	_____	0.10
48:12:0310701:128	3	485707.23	1312742.66	_____	0.10
48:12:0310701:128	4	485706.72	1312732.67	_____	0.10
48:12:0310701:128	5	485705.69	1312712.70	_____	0.10

Заместитель начальника отдела подготовки сведений  
полное наименование должности

М.П. \_\_\_\_\_  
подпись

/ С.В. Рубцов /  
инициалы, фамилия

## КАДАСТРОВЫЙ ПЛАН ТЕРРИТОРИИ

Лист № 37	раздела 8	Всего листов раздела 8: 57	Всего разделов: 10	Всего листов: 216
25 июля 2017 г. № 48/ИСХ/17-233839				
Номер кадастрового квартала: 48:12:0310701				

Сведения о характерных точках границ земельных участков:					
Кадастровый номер земельного участка	Номера точек	Координаты		Описание закрепления на местности	Средняя квадратическая погрешность определения координат характерных точек границ земельного участка, м
		X	Y		
1	2	3	4	5	6
48:12:0310701:128	1	485725.66	1312711.67	_____	0.10
48:12:0000000:351	1.1	485086.30	1308461.20	_____	2.50
48:12:0000000:351	1.2	485013.38	1308054.66	_____	2.50
48:12:0000000:351	1.3	484946.84	1307672.92	_____	2.50
48:12:0000000:351	1.4	484855.56	1307128.58	_____	2.50
48:12:0000000:351	1.5	484784.33	1306742.38	_____	2.50
48:12:0000000:351	1.6	484782.36	1306742.74	_____	2.50
48:12:0000000:351	1.7	484667.30	1306151.58	_____	2.50
48:12:0000000:351	1.8	485081.21	1306036.90	_____	2.50
48:12:0000000:351	1.9	485084.52	1306043.16	_____	2.50
48:12:0000000:351	1.10	485274.77	1306518.79	_____	2.50
48:12:0000000:351	1.11	485290.10	1306562.45	_____	2.50
48:12:0000000:351	1.12	485422.26	1306938.86	_____	2.50
48:12:0000000:351	1.13	485469.42	1307077.95	_____	2.50
48:12:0000000:351	1.14	485475.86	1307095.03	_____	2.50
48:12:0000000:351	1.15	485526.97	1307230.63	_____	2.50
48:12:0000000:351	1.16	485577.38	1307366.15	_____	2.50
48:12:0000000:351	1.17	486445.81	1307176.30	_____	2.50
48:12:0000000:351	1.18	486546.97	1307301.77	_____	2.50
48:12:0000000:351	1.19	486660.49	1307241.02	_____	2.50

Заместитель начальника отдела подготовки сведений  
полное наименование должности

М.П. \_\_\_\_\_  
подпись

/ С.В. Рубцов /  
инициалы, фамилия

## КАДАСТРОВЫЙ ПЛАН ТЕРРИТОРИИ

Лист № 38	раздела 8	Всего листов раздела 8: 57	Всего разделов: 10	Всего листов: 216
25 июля 2017 г. № 48/ИСХ/17-233839				
Номер кадастрового квартала: 48:12:0310701				

Сведения о характерных точках границ земельных участков:					
Кадастровый номер земельного участка	Номера точек	Координаты		Описание закрепления на местности	Средняя квадратическая погрешность определения координат характерных точек границ земельного участка, м
		X	Y		
1	2	3	4	5	6
48:12:0000000:351	1.20	486909.09	1307178.67	_____	2.50
48:12:0000000:351	1.21	486939.87	1307165.48	_____	2.50
48:12:0000000:351	1.22	486967.45	1307131.91	_____	2.50
48:12:0000000:351	1.23	486995.42	1307119.12	_____	2.50
48:12:0000000:351	1.24	487040.59	1307113.52	_____	2.50
48:12:0000000:351	1.25	487043.79	1307073.15	_____	2.50
48:12:0000000:351	1.26	486975.44	1307064.36	_____	2.50
48:12:0000000:351	1.27	486897.50	1307042.78	_____	2.50
48:12:0000000:351	1.28	486858.33	1307035.18	_____	2.50
48:12:0000000:351	1.29	486749.22	1307020.79	_____	2.50
48:12:0000000:351	1.30	486708.05	1307012.80	_____	2.50
48:12:0000000:351	1.31	486685.27	1306996.41	_____	2.50
48:12:0000000:351	1.32	486691.26	1306850.93	_____	2.50
48:12:0000000:351	1.33	486563.76	1306833.34	_____	2.50
48:12:0000000:351	1.34	486546.57	1306809.76	_____	2.50
48:12:0000000:351	1.35	486551.77	1306751	_____	2.50
48:12:0000000:351	1.36	486576.55	1306655.08	_____	2.50
48:12:0000000:351	1.37	486557.53	1306648.09	_____	2.50
48:12:0000000:351	1.38	486230.42	1306527.98	_____	2.50
48:12:0000000:351	1.39	486148.09	1306547.16	_____	2.50

Заместитель начальника отдела подготовки сведений  
полное наименование должности

М.П. \_\_\_\_\_  
подпись

/ С.В. Рубцов /  
инициалы, фамилия

## КАДАСТРОВЫЙ ПЛАН ТЕРРИТОРИИ

Лист № 39	раздела 8	Всего листов раздела 8: 57	Всего разделов: 10	Всего листов: 216
25 июля 2017 г. № 48/ИСХ/17-233839				
Номер кадастрового квартала: 48:12:0310701				

Сведения о характерных точках границ земельных участков:					
Кадастровый номер земельного участка	Номера точек	Координаты		Описание закрепления на местности	Средняя квадратическая погрешность определения координат характерных точек границ земельного участка, м
		X	Y		
1	2	3	4	5	6
48:12:0000000:351	1.40	486160.08	1306476.82	_____	2.50
48:12:0000000:351	1.41	486154.48	1306385.29	_____	2.50
48:12:0000000:351	1.42	486130.57	1306214.22	_____	2.50
48:12:0000000:351	1.43	486118.51	1306127.89	_____	2.50
48:12:0000000:351	1.44	486099.72	1306035.96	_____	2.50
48:12:0000000:351	1.45	486058.96	1305907.27	_____	2.50
48:12:0000000:351	1.46	486054.16	1305874.49	_____	2.50
48:12:0000000:351	1.47	486058.96	1305859.30	_____	2.50
48:12:0000000:351	1.48	485979.18	1305674.22	_____	2.50
48:12:0000000:351	1.49	486365.67	1305516.05	_____	2.50
48:12:0000000:351	1.50	486517.62	1305466.35	_____	2.50
48:12:0000000:351	1.51	486932.40	1305355.49	_____	2.50
48:12:0000000:351	1.52	487042.30	1305325.86	_____	2.50
48:12:0000000:351	1.53	487443.69	1305200.67	_____	2.50
48:12:0000000:351	1.54	488196.96	1304956.91	_____	2.50
48:12:0000000:351	1.55	488218.54	1304960.45	_____	2.50
48:12:0000000:351	1.56	488249.05	1304974.31	_____	2.50
48:12:0000000:351	1.57	488261.16	1304986.42	_____	2.50
48:12:0000000:351	1.58	488270.24	1305016.69	_____	2.50
48:12:0000000:351	1.59	488275.69	1305046.36	_____	2.50

Заместитель начальника отдела подготовки сведений  
полное наименование должности

М.П. \_\_\_\_\_  
подпись

/ С.В. Рубцов /  
инициалы, фамилия

## КАДАСТРОВЫЙ ПЛАН ТЕРРИТОРИИ

Лист № 40	раздела 8	Всего листов раздела 8: 57	Всего разделов: 10	Всего листов: 216
25 июля 2017 г. № 48/ИСХ/17-233839				
Номер кадастрового квартала: 48:12:0310701				

Сведения о характерных точках границ земельных участков:					
Кадастровый номер земельного участка	Номера точек	Координаты		Описание закрепления на местности	Средняя квадратическая погрешность определения координат характерных точек границ земельного участка, м
		X	Y		
1	2	3	4	5	6
48:12:0000000:351	1.60	488273.26	1305077.84	_____	2.50
48:12:0000000:351	1.61	488276.29	1305086.32	_____	2.50
48:12:0000000:351	1.62	488299.90	1305102.06	_____	2.50
48:12:0000000:351	1.63	488316.25	1305114.17	_____	2.50
48:12:0000000:351	1.64	488324.12	1305126.28	_____	2.50
48:12:0000000:351	1.65	488331.93	1305151.28	_____	2.50
48:12:0000000:351	1.66	488324.12	1305197.11	_____	2.50
48:12:0000000:351	1.67	488302.93	1305238.28	_____	2.50
48:12:0000000:351	1.68	488301.72	1305263.11	_____	2.50
48:12:0000000:351	1.69	488325.94	1305276.43	_____	2.50
48:12:0000000:351	1.70	488359.84	1305295.19	_____	2.50
48:12:0000000:351	1.71	488384.66	1305320.02	_____	2.50
48:12:0000000:351	1.72	488407.07	1305326.68	_____	2.50
48:12:0000000:351	1.73	488413.12	1305348.47	_____	2.50
48:12:0000000:351	1.74	488416.75	1305369.06	_____	2.50
48:12:0000000:351	1.75	488399.20	1305385.40	_____	2.50
48:12:0000000:351	1.76	488390.72	1305427.18	_____	2.50
48:12:0000000:351	1.77	488382.55	1305461.99	_____	2.50
48:12:0000000:351	1.78	488393.14	1305503.61	_____	2.50
48:12:0000000:351	1.79	488411.51	1305521.99	_____	2.50

Заместитель начальника отдела подготовки сведений  
полное наименование должности

М.П. \_\_\_\_\_  
подпись

/ С.В. Рубцов /  
инициалы, фамилия

## КАДАСТРОВЫЙ ПЛАН ТЕРРИТОРИИ

Лист № 41	раздела 8	Всего листов раздела 8: 57	Всего разделов: 10	Всего листов: 216
25 июля 2017 г. № 48/ИСХ/17-233839				
Номер кадастрового квартала: 48:12:0310701				

Сведения о характерных точках границ земельных участков:					
Кадастровый номер земельного участка	Номера точек	Координаты		Описание закрепления на местности	Средняя квадратическая погрешность определения координат характерных точек границ земельного участка, м
		X	Y		
1	2	3	4	5	6
48:12:0000000:351	1.80	488416.15	1305508.85	_____	2.50
48:12:0000000:351	1.81	488434.78	1305498.69	_____	2.50
48:12:0000000:351	1.82	488516.06	1305478.37	_____	2.50
48:12:0000000:351	1.83	488666.78	1305442.81	_____	2.50
48:12:0000000:351	1.84	488810.72	1305397.09	_____	2.50
48:12:0000000:351	1.85	488844.10	1305492.78	_____	2.50
48:12:0000000:351	1.86	488892.26	1305505.95	_____	2.50
48:12:0000000:351	1.87	488914.57	1305503.92	_____	2.50
48:12:0000000:351	1.88	488941.44	1305498.09	_____	2.50
48:12:0000000:351	1.89	488979.46	1305480.35	_____	2.50
48:12:0000000:351	1.90	489017.80	1305488.83	_____	2.50
48:12:0000000:351	1.91	489046.64	1305501.89	_____	2.50
48:12:0000000:351	1.92	489069.46	1305503.16	_____	2.50
48:12:0000000:351	1.93	489093.54	1305498.09	_____	2.50
48:12:0000000:351	1.94	489132.87	1305503.74	_____	2.50
48:12:0000000:351	1.95	489167.06	1305501.89	_____	2.50
48:12:0000000:351	1.96	489218.28	1305521.89	_____	2.50
48:12:0000000:351	1.97	489260.13	1305527.37	_____	2.50
48:12:0000000:351	1.98	489282.40	1305522.17	_____	2.50
48:12:0000000:351	1.99	489293.70	1305525.80	_____	2.50

Заместитель начальника отдела подготовки сведений  
полное наименование должности

М.П. \_\_\_\_\_  
подпись

/ С.В. Рубцов /  
инициалы, фамилия



## КАДАСТРОВЫЙ ПЛАН ТЕРРИТОРИИ

Лист № 42	раздела 8	Всего листов раздела 8: 57	Всего разделов: 10	Всего листов: 216
25 июля 2017 г. № 48/ИСХ/17-233839				
Номер кадастрового квартала: 48:12:0310701				

Сведения о характерных точках границ земельных участков:					
Кадастровый номер земельного участка	Номера точек	Координаты		Описание закрепления на местности	Средняя квадратическая погрешность определения координат характерных точек границ земельного участка, м
		X	Y		
1	2	3	4	5	6
48:12:0000000:351	1.100	489318.35	1305543.30	_____	2.50
48:12:0000000:351	1.101	489362.25	1305548.79	_____	2.50
48:12:0000000:351	1.102	489402.81	1305541.19	_____	2.50
48:12:0000000:351	1.103	489439.81	1305524.74	_____	2.50
48:12:0000000:351	1.104	489457.61	1305527.48	_____	2.50
48:12:0000000:351	1.105	489530.43	1305524.09	_____	2.50
48:12:0000000:351	1.106	489572.76	1305527.48	_____	2.50
48:12:0000000:351	1.107	489606.63	1305541.03	_____	2.50
48:12:0000000:351	1.108	489630.34	1305532.56	_____	2.50
48:12:0000000:351	1.109	489654.05	1305535.95	_____	2.50
48:12:0000000:351	1.110	489684.53	1305547.80	_____	2.50
48:12:0000000:351	1.111	489733.64	1305539.33	_____	2.50
48:12:0000000:351	1.112	489836.94	1305539.33	_____	2.50
48:12:0000000:351	1.113	489861.58	1305610.28	_____	2.50
48:12:0000000:351	1.114	489869.43	1305700.11	_____	2.50
48:12:0000000:351	1.115	489870.85	1305808.12	_____	2.50
48:12:0000000:351	1.116	489873.69	1306001.68	_____	2.50
48:12:0000000:351	1.117	489874.06	1306336.11	_____	2.50
48:12:0000000:351	1.118	489888.82	1306569.15	_____	2.50
48:12:0000000:351	1.119	489901.84	1306673.64	_____	2.50

Заместитель начальника отдела подготовки сведений  
полное наименование должности

М.П. \_\_\_\_\_  
подпись

/ С.В. Рубцов /  
инициалы, фамилия

## КАДАСТРОВЫЙ ПЛАН ТЕРРИТОРИИ

Лист № 43	раздела 8	Всего листов раздела 8: 57	Всего разделов: 10	Всего листов: 216
25 июля 2017 г. № 48/ИСХ/17-233839				
Номер кадастрового квартала: 48:12:0310701				

Сведения о характерных точках границ земельных участков:					
Кадастровый номер земельного участка	Номера точек	Координаты		Описание закрепления на местности	Средняя квадратическая погрешность определения координат характерных точек границ земельного участка, м
		X	Y		
1	2	3	4	5	6
48:12:0000000:351	1.120	489929.93	1306943.69	_____	2.50
48:12:0000000:351	1.121	489712.38	1307084.51	_____	2.50
48:12:0000000:351	1.122	489046.08	1307487.06	_____	2.50
48:12:0000000:351	1.123	488911.10	1307581.15	_____	2.50
48:12:0000000:351	1.124	488731.44	1307733.62	_____	2.50
48:12:0000000:351	1.125	488264.77	1308240.61	_____	2.50
48:12:0000000:351	1.126	487804.05	1308600.86	_____	2.50
48:12:0000000:351	1.127	487572.70	1308865.26	_____	2.50
48:12:0000000:351	1.128	487459	1309002.75	_____	2.50
48:12:0000000:351	1.129	487169.48	1309341.85	_____	2.50
48:12:0000000:351	1.130	487055.79	1309446.29	_____	2.50
48:12:0000000:351	1.131	486923.44	1309534.45	_____	2.50
48:12:0000000:351	1.132	486736.52	1309622.12	_____	2.50
48:12:0000000:351	1.133	486580.52	1309690.20	_____	2.50
48:12:0000000:351	1.134	486477.41	1309759.61	_____	2.50
48:12:0000000:351	1.135	486335.29	1309907.67	_____	2.50
48:12:0000000:351	1.136	486164.09	1310122.50	_____	2.50
48:12:0000000:351	1.137	486066.92	1310256.69	_____	2.50
48:12:0000000:351	1.138	485978.84	1310418.13	_____	2.50
48:12:0000000:351	1.139	485913.61	1310642.52	_____	2.50

Заместитель начальника отдела подготовки сведений  
полное наименование должности

М.П. \_\_\_\_\_  
подпись

/ С.В. Рубцов /  
инициалы, фамилия

## КАДАСТРОВЫЙ ПЛАН ТЕРРИТОРИИ

Лист № 44	раздела 8	Всего листов раздела 8: 57	Всего разделов: 10	Всего листов: 216
25 июля 2017 г. № 48/ИСХ/17-233839				
Номер кадастрового квартала: 48:12:0310701				

Сведения о характерных точках границ земельных участков:					
Кадастровый номер земельного участка	Номера точек	Координаты		Описание закрепления на местности	Средняя квадратическая погрешность определения координат характерных точек границ земельного участка, м
		X	Y		
1	2	3	4	5	6
48:12:0000000:351	1.140	485888.45	1310778.88	_____	2.50
48:12:0000000:351	1.141	485880.71	1310980.66	_____	2.50
48:12:0000000:351	1.142	485985.97	1311582.15	_____	2.50
48:12:0000000:351	1.143	486046.43	1311968.70	_____	2.50
48:12:0000000:351	1.144	486041.14	1312169.64	_____	2.50
48:12:0000000:351	1.145	486032.26	1312307.16	_____	2.50
48:12:0000000:351	1.146	485426.39	1312322.21	_____	2.50
48:12:0000000:351	1.147	485423.12	1312322.32	_____	2.50
48:12:0000000:351	1.148	485422.94	1312318.37	_____	2.50
48:12:0000000:351	1.149	485379.98	1311637.62	_____	2.50
48:12:0000000:351	1.150	485364.99	1311378.50	_____	2.50
48:12:0000000:351	1.151	485363.99	1311351.68	_____	2.50
48:12:0000000:351	1.152	485300.01	1310459.51	_____	2.50
48:12:0000000:351	1.153	485302.46	1310367.26	_____	2.50
48:12:0000000:351	1.154	485362.18	1310179.15	_____	2.50
48:12:0000000:351	1.155	485386.85	1310058.78	_____	2.50
48:12:0000000:351	1.156	485390.50	1310032.73	_____	2.50
48:12:0000000:351	1.157	485390.50	1309941.42	_____	2.50
48:12:0000000:351	1.158	485389.49	1309873.45	_____	2.50
48:12:0000000:351	1.159	485368.34	1309719.89	_____	2.50

Заместитель начальника отдела подготовки сведений  
полное наименование должности

М.П. \_\_\_\_\_  
подпись

/ С.В. Рубцов /  
инициалы, фамилия

## КАДАСТРОВЫЙ ПЛАН ТЕРРИТОРИИ

Лист № 45	раздела 8	Всего листов раздела 8: 57	Всего разделов: 10	Всего листов: 216
25 июля 2017 г. № 48/ИСХ/17-233839				
Номер кадастрового квартала: 48:12:0310701				

Сведения о характерных точках границ земельных участков:					
Кадастровый номер земельного участка	Номера точек	Координаты		Описание закрепления на местности	Средняя квадратическая погрешность определения координат характерных точек границ земельного участка, м
		X	Y		
1	2	3	4	5	6
48:12:0000000:351	1.160	485311.73	1309466.38	_____	2.50
48:12:0000000:351	1.161	485228.24	1309119.54	_____	2.50
48:12:0000000:351	1.162	485107.76	1308559.02	_____	2.50
48:12:0000000:351	1.1	485086.30	1308461.20	_____	2.50
48:12:0000000:351	2.1	484712.81	1306149.29	_____	2.50
48:12:0000000:351	2.2	484713.03	1306148.60	_____	2.50
48:12:0000000:351	2.3	484712.81	1306147.91	_____	2.50
48:12:0000000:351	2.4	484712.22	1306147.49	_____	2.50
48:12:0000000:351	2.5	484711.50	1306147.49	_____	2.50
48:12:0000000:351	2.6	484710.91	1306147.91	_____	2.50
48:12:0000000:351	2.7	484710.69	1306148.60	_____	2.50
48:12:0000000:351	2.8	484710.91	1306149.29	_____	2.50
48:12:0000000:351	2.9	484711.50	1306149.71	_____	2.50
48:12:0000000:351	2.10	484712.22	1306149.71	_____	2.50
48:12:0000000:351	2.1	484712.81	1306149.29	_____	2.50
48:12:0000000:351	3.1	484974.25	1307533.49	_____	2.50
48:12:0000000:351	3.2	484974.47	1307532.80	_____	2.50
48:12:0000000:351	3.3	484974.25	1307532.11	_____	2.50
48:12:0000000:351	3.4	484973.66	1307531.69	_____	2.50
48:12:0000000:351	3.5	484972.94	1307531.69	_____	2.50

Заместитель начальника отдела подготовки сведений  
полное наименование должности

М.П. \_\_\_\_\_  
подпись

/ С.В. Рубцов /  
инициалы, фамилия

## КАДАСТРОВЫЙ ПЛАН ТЕРРИТОРИИ

Лист № 46	раздела 8	Всего листов раздела 8: 57	Всего разделов: 10	Всего листов: 216
25 июля 2017 г. № 48/ИСХ/17-233839				
Номер кадастрового квартала: 48:12:0310701				

Сведения о характерных точках границ земельных участков:					
Кадастровый номер земельного участка	Номера точек	Координаты		Описание закрепления на местности	Средняя квадратическая погрешность определения координат характерных точек границ земельного участка, м
		X	Y		
1	2	3	4	5	6
48:12:0000000:351	3.6	484972.35	1307532.11	_____	2.50
48:12:0000000:351	3.7	484972.13	1307532.80	_____	2.50
48:12:0000000:351	3.8	484972.35	1307533.49	_____	2.50
48:12:0000000:351	3.9	484972.94	1307533.91	_____	2.50
48:12:0000000:351	3.10	484973.66	1307533.91	_____	2.50
48:12:0000000:351	3.1	484974.25	1307533.49	_____	2.50
48:12:0000000:351	4.1	484895.86	1307066.09	_____	2.50
48:12:0000000:351	4.2	484896.08	1307065.40	_____	2.50
48:12:0000000:351	4.3	484895.86	1307064.71	_____	2.50
48:12:0000000:351	4.4	484895.27	1307064.29	_____	2.50
48:12:0000000:351	4.5	484894.55	1307064.29	_____	2.50
48:12:0000000:351	4.6	484893.96	1307064.71	_____	2.50
48:12:0000000:351	4.7	484893.74	1307065.40	_____	2.50
48:12:0000000:351	4.8	484893.96	1307066.09	_____	2.50
48:12:0000000:351	4.9	484894.55	1307066.51	_____	2.50
48:12:0000000:351	4.10	484895.27	1307066.51	_____	2.50
48:12:0000000:351	4.1	484895.86	1307066.09	_____	2.50
48:12:0000000:351	5.1	484835.94	1306742.09	_____	2.50
48:12:0000000:351	5.2	484836.16	1306741.40	_____	2.50
48:12:0000000:351	5.3	484835.94	1306740.71	_____	2.50

Заместитель начальника отдела подготовки сведений  
полное наименование должности

М.П. \_\_\_\_\_  
подпись

/ С.В. Рубцов /  
инициалы, фамилия

## КАДАСТРОВЫЙ ПЛАН ТЕРРИТОРИИ

Лист № 47	раздела 8	Всего листов раздела 8: 57	Всего разделов: 10	Всего листов: 216
25 июля 2017 г. № 48/ИСХ/17-233839				
Номер кадастрового квартала: 48:12:0310701				

Сведения о характерных точках границ земельных участков:					
Кадастровый номер земельного участка	Номера точек	Координаты		Описание закрепления на местности	Средняя квадратическая погрешность определения координат характерных точек границ земельного участка, м
		X	Y		
1	2	3	4	5	6
48:12:0000000:351	5.4	484835.35	1306740.29	_____	2.50
48:12:0000000:351	5.5	484834.63	1306740.29	_____	2.50
48:12:0000000:351	5.6	484834.04	1306740.71	_____	2.50
48:12:0000000:351	5.7	484833.82	1306741.40	_____	2.50
48:12:0000000:351	5.8	484834.04	1306742.09	_____	2.50
48:12:0000000:351	5.9	484834.63	1306742.51	_____	2.50
48:12:0000000:351	5.10	484835.35	1306742.51	_____	2.50
48:12:0000000:351	5.1	484835.94	1306742.09	_____	2.50
48:12:0000000:351	6.1	484713.13	1306151.69	_____	2.50
48:12:0000000:351	6.2	484713.35	1306151	_____	2.50
48:12:0000000:351	6.3	484713.13	1306150.31	_____	2.50
48:12:0000000:351	6.4	484712.54	1306149.89	_____	2.50
48:12:0000000:351	6.5	484711.82	1306149.89	_____	2.50
48:12:0000000:351	6.6	484711.23	1306150.31	_____	2.50
48:12:0000000:351	6.7	484711.01	1306151	_____	2.50
48:12:0000000:351	6.8	484711.23	1306151.69	_____	2.50
48:12:0000000:351	6.9	484711.82	1306152.11	_____	2.50
48:12:0000000:351	6.10	484712.54	1306152.11	_____	2.50
48:12:0000000:351	6.1	484713.13	1306151.69	_____	2.50
48:12:0000000:351	7.1	485121.90	1308401.99	_____	2.50

Заместитель начальника отдела подготовки сведений  
полное наименование должности

М.П. \_\_\_\_\_  
подпись

/ С.В. Рубцов /  
инициалы, фамилия

## КАДАСТРОВЫЙ ПЛАН ТЕРРИТОРИИ

Лист № 48	раздела 8	Всего листов раздела 8: 57	Всего разделов: 10	Всего листов: 216
25 июля 2017 г. № 48/ИСХ/17-233839				
Номер кадастрового квартала: 48:12:0310701				

Сведения о характерных точках границ земельных участков:					
Кадастровый номер земельного участка	Номера точек	Координаты		Описание закрепления на местности	Средняя квадратическая погрешность определения координат характерных точек границ земельного участка, м
		X	Y		
1	2	3	4	5	6
48:12:0000000:351	7.2	485122.12	1308401.30	_____	2.50
48:12:0000000:351	7.3	485121.90	1308400.61	_____	2.50
48:12:0000000:351	7.4	485121.31	1308400.19	_____	2.50
48:12:0000000:351	7.5	485120.59	1308400.19	_____	2.50
48:12:0000000:351	7.6	485120	1308400.61	_____	2.50
48:12:0000000:351	7.7	485119.78	1308401.30	_____	2.50
48:12:0000000:351	7.8	485120	1308401.99	_____	2.50
48:12:0000000:351	7.9	485120.59	1308402.41	_____	2.50
48:12:0000000:351	7.10	485121.31	1308402.41	_____	2.50
48:12:0000000:351	7.1	485121.90	1308401.99	_____	2.50
48:12:0000000:351	8.1	485209.36	1308877.09	_____	2.50
48:12:0000000:351	8.2	485209.58	1308876.40	_____	2.50
48:12:0000000:351	8.3	485209.36	1308875.71	_____	2.50
48:12:0000000:351	8.4	485208.77	1308875.29	_____	2.50
48:12:0000000:351	8.5	485208.05	1308875.29	_____	2.50
48:12:0000000:351	8.6	485207.46	1308875.71	_____	2.50
48:12:0000000:351	8.7	485207.24	1308876.40	_____	2.50
48:12:0000000:351	8.8	485207.46	1308877.09	_____	2.50
48:12:0000000:351	8.9	485208.05	1308877.51	_____	2.50
48:12:0000000:351	8.10	485208.77	1308877.51	_____	2.50

Заместитель начальника отдела подготовки сведений  
полное наименование должности

М.П. \_\_\_\_\_  
подпись

/ С.В. Рубцов /  
инициалы, фамилия

## КАДАСТРОВЫЙ ПЛАН ТЕРРИТОРИИ

Лист № 49	раздела 8	Всего листов раздела 8: 57	Всего разделов: 10	Всего листов: 216
25 июля 2017 г. № 48/ИСХ/17-233839				
Номер кадастрового квартала: 48:12:0310701				

Сведения о характерных точках границ земельных участков:					
Кадастровый номер земельного участка	Номера точек	Координаты		Описание закрепления на местности	Средняя квадратическая погрешность определения координат характерных точек границ земельного участка, м
		X	Y		
1	2	3	4	5	6
48:12:0000000:351	8.1	485209.36	1308877.09	_____	2.50
48:12:0000000:351	9.1	485246.19	1309152.70	_____	2.50
48:12:0000000:351	9.2	485244.98	1309155.40	_____	2.50
48:12:0000000:351	9.3	485247.72	1309156.70	_____	2.50
48:12:0000000:351	9.4	485248.93	1309153.90	_____	2.50
48:12:0000000:351	9.1	485246.19	1309152.70	_____	2.50
48:12:0000000:351	10.1	485383	1309613.79	_____	2.50
48:12:0000000:351	10.2	485383.22	1309613.10	_____	2.50
48:12:0000000:351	10.3	485383	1309612.41	_____	2.50
48:12:0000000:351	10.4	485382.41	1309611.99	_____	2.50
48:12:0000000:351	10.5	485381.69	1309611.99	_____	2.50
48:12:0000000:351	10.6	485381.10	1309612.41	_____	2.50
48:12:0000000:351	10.7	485380.88	1309613.10	_____	2.50
48:12:0000000:351	10.8	485381.10	1309613.79	_____	2.50
48:12:0000000:351	10.9	485381.69	1309614.21	_____	2.50
48:12:0000000:351	10.10	485382.41	1309614.21	_____	2.50
48:12:0000000:351	10.1	485383	1309613.79	_____	2.50
48:12:0000000:351	11.1	485271.38	1309169.39	_____	2.50
48:12:0000000:351	11.2	485271.60	1309168.70	_____	2.50
48:12:0000000:351	11.3	485271.38	1309168.01	_____	2.50

Заместитель начальника отдела подготовки сведений  
полное наименование должности

М.П. \_\_\_\_\_  
подпись

/ С.В. Рубцов /  
инициалы, фамилия



## КАДАСТРОВЫЙ ПЛАН ТЕРРИТОРИИ

Лист № 50	раздела 8	Всего листов раздела 8: 57	Всего разделов: 10	Всего листов: 216
25 июля 2017 г. № 48/ИСХ/17-233839				
Номер кадастрового квартала: 48:12:0310701				

Сведения о характерных точках границ земельных участков:					
Кадастровый номер земельного участка	Номера точек	Координаты		Описание закрепления на местности	Средняя квадратическая погрешность определения координат характерных точек границ земельного участка, м
		X	Y		
1	2	3	4	5	6
48:12:0000000:351	11.4	485270.79	1309167.59	_____	2.50
48:12:0000000:351	11.5	485270.07	1309167.59	_____	2.50
48:12:0000000:351	11.6	485269.48	1309168.01	_____	2.50
48:12:0000000:351	11.7	485269.26	1309168.70	_____	2.50
48:12:0000000:351	11.8	485269.48	1309169.39	_____	2.50
48:12:0000000:351	11.9	485270.07	1309169.81	_____	2.50
48:12:0000000:351	11.10	485270.79	1309169.81	_____	2.50
48:12:0000000:351	11.1	485271.38	1309169.39	_____	2.50
48:12:0000000:351	12.1	485367.37	1311361.49	_____	2.50
48:12:0000000:351	12.2	485367.59	1311360.80	_____	2.50
48:12:0000000:351	12.3	485367.37	1311360.11	_____	2.50
48:12:0000000:351	12.4	485366.78	1311359.69	_____	2.50
48:12:0000000:351	12.5	485366.06	1311359.69	_____	2.50
48:12:0000000:351	12.6	485365.47	1311360.11	_____	2.50
48:12:0000000:351	12.7	485365.25	1311360.80	_____	2.50
48:12:0000000:351	12.8	485365.47	1311361.49	_____	2.50
48:12:0000000:351	12.9	485366.06	1311361.91	_____	2.50
48:12:0000000:351	12.10	485366.78	1311361.91	_____	2.50
48:12:0000000:351	12.1	485367.37	1311361.49	_____	2.50
48:12:0000000:351	13.1	485392.14	1311361.39	_____	2.50

Заместитель начальника отдела подготовки сведений  
полное наименование должности

М.П. \_\_\_\_\_  
подпись

/ С.В. Рубцов /  
инициалы, фамилия

## КАДАСТРОВЫЙ ПЛАН ТЕРРИТОРИИ

Лист № 51	раздела 8	Всего листов раздела 8: 57	Всего разделов: 10	Всего листов: 216
25 июля 2017 г. № 48/ИСХ/17-233839				
Номер кадастрового квартала: 48:12:0310701				

Сведения о характерных точках границ земельных участков:					
Кадастровый номер земельного участка	Номера точек	Координаты		Описание закрепления на местности	Средняя квадратическая погрешность определения координат характерных точек границ земельного участка, м
		X	Y		
1	2	3	4	5	6
48:12:0000000:351	13.2	485392.36	1311360.70	_____	2.50
48:12:0000000:351	13.3	485392.14	1311360.01	_____	2.50
48:12:0000000:351	13.4	485391.55	1311359.59	_____	2.50
48:12:0000000:351	13.5	485390.83	1311359.59	_____	2.50
48:12:0000000:351	13.6	485390.24	1311360.01	_____	2.50
48:12:0000000:351	13.7	485390.02	1311360.70	_____	2.50
48:12:0000000:351	13.8	485390.24	1311361.39	_____	2.50
48:12:0000000:351	13.9	485390.83	1311361.81	_____	2.50
48:12:0000000:351	13.10	485391.55	1311361.81	_____	2.50
48:12:0000000:351	13.1	485392.14	1311361.39	_____	2.50
48:12:0000000:351	14.1	485389.44	1311312.79	_____	2.50
48:12:0000000:351	14.2	485389.66	1311312.10	_____	2.50
48:12:0000000:351	14.3	485389.44	1311311.41	_____	2.50
48:12:0000000:351	14.4	485388.85	1311310.99	_____	2.50
48:12:0000000:351	14.5	485388.13	1311310.99	_____	2.50
48:12:0000000:351	14.6	485387.54	1311311.41	_____	2.50
48:12:0000000:351	14.7	485387.32	1311312.10	_____	2.50
48:12:0000000:351	14.8	485387.54	1311312.79	_____	2.50
48:12:0000000:351	14.9	485388.13	1311313.21	_____	2.50
48:12:0000000:351	14.10	485388.85	1311313.21	_____	2.50

Заместитель начальника отдела подготовки сведений  
полное наименование должности

М.П. \_\_\_\_\_  
подпись

/ С.В. Рубцов /  
инициалы, фамилия

## КАДАСТРОВЫЙ ПЛАН ТЕРРИТОРИИ

Лист № 52	раздела 8	Всего листов раздела 8: 57	Всего разделов: 10	Всего листов: 216
25 июля 2017 г. № 48/ИСХ/17-233839				
Номер кадастрового квартала: 48:12:0310701				

Сведения о характерных точках границ земельных участков:					
Кадастровый номер земельного участка	Номера точек	Координаты		Описание закрепления на местности	Средняя квадратическая погрешность определения координат характерных точек границ земельного участка, м
		X	Y		
1	2	3	4	5	6
48:12:0000000:351	14.1	485389.44	1311312.79	_____	2.50
48:12:0000000:351	15.1	485366.08	1310898.09	_____	2.50
48:12:0000000:351	15.2	485366.30	1310897.40	_____	2.50
48:12:0000000:351	15.3	485366.08	1310896.71	_____	2.50
48:12:0000000:351	15.4	485365.49	1310896.29	_____	2.50
48:12:0000000:351	15.5	485364.77	1310896.29	_____	2.50
48:12:0000000:351	15.6	485364.18	1310896.71	_____	2.50
48:12:0000000:351	15.7	485363.96	1310897.40	_____	2.50
48:12:0000000:351	15.8	485364.18	1310898.09	_____	2.50
48:12:0000000:351	15.9	485364.77	1310898.51	_____	2.50
48:12:0000000:351	15.10	485365.49	1310898.51	_____	2.50
48:12:0000000:351	15.1	485366.08	1310898.09	_____	2.50
48:12:0000000:351	16.1	485348.61	1310476.09	_____	2.50
48:12:0000000:351	16.2	485348.83	1310475.40	_____	2.50
48:12:0000000:351	16.3	485348.61	1310474.71	_____	2.50
48:12:0000000:351	16.4	485348.02	1310474.29	_____	2.50
48:12:0000000:351	16.5	485347.30	1310474.29	_____	2.50
48:12:0000000:351	16.6	485346.71	1310474.71	_____	2.50
48:12:0000000:351	16.7	485346.49	1310475.40	_____	2.50
48:12:0000000:351	16.8	485346.71	1310476.09	_____	2.50

Заместитель начальника отдела подготовки сведений  
полное наименование должности

М.П. \_\_\_\_\_  
подпись

/ С.В. Рубцов /  
инициалы, фамилия

## КАДАСТРОВЫЙ ПЛАН ТЕРРИТОРИИ

Лист № 53	раздела 8	Всего листов раздела 8: 57	Всего разделов: 10	Всего листов: 216
25 июля 2017 г. № 48/ИСХ/17-233839				
Номер кадастрового квартала: 48:12:0310701				

Сведения о характерных точках границ земельных участков:					
Кадастровый номер земельного участка	Номера точек	Координаты		Описание закрепления на местности	Средняя квадратическая погрешность определения координат характерных точек границ земельного участка, м
		X	Y		
1	2	3	4	5	6
48:12:0000000:351	16.9	485347.30	1310476.51	_____	2.50
48:12:0000000:351	16.10	485348.02	1310476.51	_____	2.50
48:12:0000000:351	16.1	485348.61	1310476.09	_____	2.50
48:12:0000000:351	17.1	485391.02	1310244.69	_____	2.50
48:12:0000000:351	17.2	485391.24	1310244	_____	2.50
48:12:0000000:351	17.3	485391.02	1310243.31	_____	2.50
48:12:0000000:351	17.4	485390.43	1310242.89	_____	2.50
48:12:0000000:351	17.5	485389.71	1310242.89	_____	2.50
48:12:0000000:351	17.6	485389.12	1310243.31	_____	2.50
48:12:0000000:351	17.7	485388.90	1310244	_____	2.50
48:12:0000000:351	17.8	485389.12	1310244.69	_____	2.50
48:12:0000000:351	17.9	485389.71	1310245.11	_____	2.50
48:12:0000000:351	17.10	485390.43	1310245.11	_____	2.50
48:12:0000000:351	17.1	485391.02	1310244.69	_____	2.50
48:12:0000000:351	18.1	485442.85	1310038.79	_____	2.50
48:12:0000000:351	18.2	485443.07	1310038.10	_____	2.50
48:12:0000000:351	18.3	485442.85	1310037.41	_____	2.50
48:12:0000000:351	18.4	485442.26	1310036.99	_____	2.50
48:12:0000000:351	18.5	485441.54	1310036.99	_____	2.50
48:12:0000000:351	18.6	485440.95	1310037.41	_____	2.50

Заместитель начальника отдела подготовки сведений  
полное наименование должности

М.П. \_\_\_\_\_  
подпись

/ С.В. Рубцов /  
инициалы, фамилия

## КАДАСТРОВЫЙ ПЛАН ТЕРРИТОРИИ

Лист № 54	раздела 8	Всего листов раздела 8: 57	Всего разделов: 10	Всего листов: 216
25 июля 2017 г. № 48/ИСХ/17-233839				
Номер кадастрового квартала: 48:12:0310701				

Сведения о характерных точках границ земельных участков:					
Кадастровый номер земельного участка	Номера точек	Координаты		Описание закрепления на местности	Средняя квадратическая погрешность определения координат характерных точек границ земельного участка, м
		X	Y		
1	2	3	4	5	6
48:12:0000000:351	18.7	485440.73	1310038.10	_____	2.50
48:12:0000000:351	18.8	485440.95	1310038.79	_____	2.50
48:12:0000000:351	18.9	485441.54	1310039.21	_____	2.50
48:12:0000000:351	18.10	485442.26	1310039.21	_____	2.50
48:12:0000000:351	18.1	485442.85	1310038.79	_____	2.50
48:12:0000000:351	19.1	488787.01	1306982.10	_____	2.50
48:12:0000000:351	19.2	488792.06	1307008.14	_____	2.50
48:12:0000000:351	19.3	488798.61	1307021.24	_____	2.50
48:12:0000000:351	19.4	488817.50	1307028.18	_____	2.50
48:12:0000000:351	19.5	488830.99	1307027.02	_____	2.50
48:12:0000000:351	19.6	488846.02	1307020.86	_____	2.50
48:12:0000000:351	19.7	488857.19	1307007.37	_____	2.50
48:12:0000000:351	19.8	488859.51	1306991.57	_____	2.50
48:12:0000000:351	19.9	488857.58	1306977.69	_____	2.50
48:12:0000000:351	19.10	488850.26	1306963.43	_____	2.50
48:12:0000000:351	19.11	488838.69	1306956.49	_____	2.50
48:12:0000000:351	19.12	488820.58	1306954.95	_____	2.50
48:12:0000000:351	19.13	488812.14	1306956.59	_____	2.50
48:12:0000000:351	19.14	488814.11	1306966.86	_____	2.50
48:12:0000000:351	19.1	488787.01	1306982.10	_____	2.50

Заместитель начальника отдела подготовки сведений  
полное наименование должности

М.П. \_\_\_\_\_  
подпись

/ С.В. Рубцов /  
инициалы, фамилия

## КАДАСТРОВЫЙ ПЛАН ТЕРРИТОРИИ

Лист № 55	раздела 8	Всего листов раздела 8: 57	Всего разделов: 10	Всего листов: 216
25 июля 2017 г. № 48/ИСХ/17-233839				
Номер кадастрового квартала: 48:12:0310701				

Сведения о характерных точках границ земельных участков:					
Кадастровый номер земельного участка	Номера точек	Координаты		Описание закрепления на местности	Средняя квадратическая погрешность определения координат характерных точек границ земельного участка, м
		X	Y		
1	2	3	4	5	6
48:12:0000000:351	20.1	488530.62	1306128	_____	2.50
48:12:0000000:351	20.2	488542.76	1306090.99	_____	2.50
48:12:0000000:351	20.3	488551.88	1306064.25	_____	2.50
48:12:0000000:351	20.4	488557.35	1306042.37	_____	2.50
48:12:0000000:351	20.5	488556.74	1306011.98	_____	2.50
48:12:0000000:351	20.6	488556.74	1305988.89	_____	2.50
48:12:0000000:351	20.7	488561.60	1305981.60	_____	2.50
48:12:0000000:351	20.8	488567.68	1305980.38	_____	2.50
48:12:0000000:351	20.9	488576.79	1305971.27	_____	2.50
48:12:0000000:351	20.10	488581.05	1305958.50	_____	2.50
48:12:0000000:351	20.11	488579.23	1305954.25	_____	2.50
48:12:0000000:351	20.12	488581.66	1305946.35	_____	2.50
48:12:0000000:351	20.13	488581.66	1305933.59	_____	2.50
48:12:0000000:351	20.14	488576.19	1305917.79	_____	2.50
48:12:0000000:351	20.15	488573.76	1305900.16	_____	2.50
48:12:0000000:351	20.16	488571.32	1305892.87	_____	2.50
48:12:0000000:351	20.17	488557.35	1305879.50	_____	2.50
48:12:0000000:351	20.18	488545.19	1305878.89	_____	2.50
48:12:0000000:351	20.19	488531.82	1305880.11	_____	2.50
48:12:0000000:351	20.20	488522.70	1305885.05	_____	2.50

Заместитель начальника отдела подготовки сведений  
полное наименование должности

М.П. \_\_\_\_\_  
подпись

/ С.В. Рубцов /  
инициалы, фамилия

## КАДАСТРОВЫЙ ПЛАН ТЕРРИТОРИИ

Лист № 56	раздела 8	Всего листов раздела 8: 57	Всего разделов: 10	Всего листов: 216
25 июля 2017 г. № 48/ИСХ/17-233839				
Номер кадастрового квартала: 48:12:0310701				

Сведения о характерных точках границ земельных участков:					
Кадастровый номер земельного участка	Номера точек	Координаты		Описание закрепления на местности	Средняя квадратическая погрешность определения координат характерных точек границ земельного участка, м
		X	Y		
1	2	3	4	5	6
48:12:0000000:351	20.21	488526.22	1305893.25	_____	2.50
48:12:0000000:351	20.22	488502.51	1305923.73	_____	2.50
48:12:0000000:351	20.23	488490.66	1305944.05	_____	2.50
48:12:0000000:351	20.24	488505.95	1305974.53	_____	2.50
48:12:0000000:351	20.25	488508.34	1306003.36	_____	2.50
48:12:0000000:351	20.26	488509.62	1306042.60	_____	2.50
48:12:0000000:351	20.27	488503.22	1306094.22	_____	2.50
48:12:0000000:351	20.28	488511.33	1306124.08	_____	2.50
48:12:0000000:351	20.1	488530.62	1306128	_____	2.50
48:12:0000000:358	1	485547.57	1313400.95	Временный межевой знак	0.20
48:12:0000000:358	2	485549.40	1313403.62	Временный межевой знак	0.20
48:12:0000000:358	3	485548.21	1313415.26	Временный межевой знак	0.20
48:12:0000000:358	4	485545.67	1313424.59	Временный межевой знак	0.20
48:12:0000000:358	5	485545.57	1313428.48	Временный межевой знак	0.20
48:12:0000000:358	6	485546.39	1313436.98	Временный межевой знак	0.20
48:12:0000000:358	7	485496.05	1313434.55	Временный межевой знак	0.20
48:12:0000000:358	8	485493.47	1313388.56	Временный межевой знак	0.20
48:12:0000000:358	9	485526.01	1313391.71	Временный межевой знак	0.20
48:12:0000000:358	10	485536.49	1313397.44	Временный межевой знак	0.20
48:12:0000000:358	11	485536.58	1313395.54	Временный межевой знак	0.20

Заместитель начальника отдела подготовки сведений  
полное наименование должности

М.П. \_\_\_\_\_  
подпись

/ С.В. Рубцов /  
инициалы, фамилия

## КАДАСТРОВЫЙ ПЛАН ТЕРРИТОРИИ

Лист № 57	раздела 8	Всего листов раздела 8: 57	Всего разделов: 10	Всего листов: 216
25 июля 2017 г. № 48/ИСХ/17-233839				
Номер кадастрового квартала: 48:12:0310701				

Сведения о характерных точках границ земельных участков:					
Кадастровый номер земельного участка	Номера точек	Координаты		Описание закрепления на местности	Средняя квадратическая погрешность определения координат характерных точек границ земельного участка, м
		X	Y		
1	2	3	4	5	6
48:12:0000000:358	12	485543.68	1313398.47	Временный межевой знак	0.20
48:12:0000000:358	1	485547.57	1313400.95	Временный межевой знак	0.20

Заместитель начальника отдела подготовки сведений  
полное наименование должности

М.П.

подпись

/ С.В. Рубцов /  
инициалы, фамилия



## КАДАСТРОВЫЙ ПЛАН ТЕРРИТОРИИ

Лист № 1	раздела 9	Всего листов раздела 9: 2	Всего разделов: 10	Всего листов: 216
25 июля 2017 г. № 48/ИСХ/17-233839				
Номер кадастрового квартала: 48:12:0310701				

## Описание местоположения границ зданий, сооружений, объектов незавершенного строительства на земельном участке

Сведения о координатах характерных точек контура объекта недвижимости:							
Кадастровый номер здания, сооружения, объекта незавершенного строительства	Номера точек контура	Координаты		Радиус (R)	Средняя квадратическая погрешность определения координат характерных точек контура, м	Глубина, высота, м	
		X	Y			H1	H2
1	2	3	4	5	6	7	8
48:12:0310701:31	1	485566.40	1313314.03	_____	0.10	_____	_____
48:12:0310701:31	2	485566.77	1313338.10	_____	0.10	_____	_____
48:12:0310701:31	3	485557.20	1313338.25	_____	0.10	_____	_____
48:12:0310701:31	4	485556.88	1313318.28	_____	0.10	_____	_____
48:12:0310701:31	5	485552.05	1313318.34	_____	0.10	_____	_____
48:12:0310701:31	6	485552	1313314.21	_____	0.10	_____	_____
48:12:0310701:31	1	485566.40	1313314.03	_____	0.10	_____	_____
48:12:0310701:118	1	485591.73	1313054.41	_____	0.10	_____	_____
48:12:0310701:118	2	485592.05	1313060.40	_____	0.10	_____	_____
48:12:0310701:118	3	485590.15	1313060.51	_____	0.10	_____	_____
48:12:0310701:118	4	485590.32	1313063.50	_____	0.10	_____	_____
48:12:0310701:118	5	485586.22	1313063.72	_____	0.10	_____	_____
48:12:0310701:118	6	485585.74	1313054.74	_____	0.10	_____	_____
48:12:0310701:118	1	485591.73	1313054.41	_____	0.10	_____	_____
48:12:0310701:125	1	485519.82	1313454.67	_____	0.10	_____	_____
48:12:0310701:125	2	485520.20	1313473.27	_____	0.10	_____	_____
48:12:0310701:125	3	485517.54	1313473.32	_____	0.10	_____	_____
48:12:0310701:125	4	485517.66	1313479.37	_____	0.10	_____	_____
48:12:0310701:125	5	485512.14	1313479.49	_____	0.10	_____	_____
48:12:0310701:125	6	485511.64	1313454.84	_____	0.10	_____	_____

Заместитель начальника отдела подготовки сведений  
полное наименование должности

М.П. \_\_\_\_\_ / С.В. Рубцов /  
подпись инициалы, фамилия

## КАДАСТРОВЫЙ ПЛАН ТЕРРИТОРИИ

Лист № 2	раздела 9	Всего листов раздела 9: 2	Всего разделов: 10	Всего листов: 216
25 июля 2017 г. № 48/ИСХ/17-233839				
Номер кадастрового квартала: 48:12:0310701				

Сведения о координатах характерных точек контура объекта недвижимости:							
Кадастровый номер здания, сооружения, объекта незавершенного строительства	Номера точек контура	Координаты		Радиус (R)	Средняя квадратическая погрешность определения координат характерных точек контура, м	Глубина, высота, м	
		X	Y			H1	H2
1	2	3	4	5	6	7	8
48:12:0310701:125	1	485519.82	1313454.67	_____	0.10	_____	_____

Заместитель начальника отдела подготовки сведений  
полное наименование должности

М.П.

подпись

/ С.В. Рубцов /  
инициалы, фамилия

## КАДАСТРОВЫЙ ПЛАН ТЕРРИТОРИИ

Лист № 1	раздела 10	Всего листов раздела 10: 57	Всего разделов: 10	Всего листов: 216
25 июля 2017 г. № 48/ИСХ/17-233839				
Номер кадастрового квартала: 48:12:0310701				

**Описание местоположения границ между субъектами Российской Федерации, границ муниципальных образований, границ населенных пунктов, расположенных в кадастровом квартале**

Сведения о характерных точках границ:							
Номер п/п	Реестровый номер	Обозначение характерных точек	Координаты		Описание закрепления на местности	Метод определения координат и средняя квадратическая погрешность положения характерной точки (Мт), м	Система координат
			X	Y			
1	2	3	4	5	6	7	8
1	1374005	1	484499.36	1313594.14	_____	_____	_____
2	1374005	2	484535.81	1313421.85	_____	_____	_____
3	1374005	3	484575.02	1313426.33	_____	_____	_____
4	1374005	4	484633.27	1313433.05	_____	_____	_____
5	1374005	5	484679.21	1313418.49	_____	_____	_____
6	1374005	6	484716.18	1313340.07	_____	_____	_____
7	1374005	7	484742.50	1313274.81	_____	_____	_____
8	1374005	8	484771.91	1313206.20	_____	_____	_____
9	1374005	9	484777.51	1313157.18	_____	_____	_____
10	1374005	10	484767.71	1313126.38	_____	_____	_____

Заместитель начальника отдела подготовки сведений  
полное наименование должности

М.П.

подпись

/ С.В. Рубцов /  
инициалы, фамилия

## КАДАСТРОВЫЙ ПЛАН ТЕРРИТОРИИ

Лист № 2	раздела 10	Всего листов раздела 10: 57	Всего разделов: 10	Всего листов: 216
25 июля 2017 г. № 48/ИСХ/17-233839				
Номер кадастрового квартала: 48:12:0310701				

Сведения о характерных точках границ:							
Номер п/п	Реестровый номер	Обозначение характерных точек	Координаты		Описание закрепления на местности	Метод определения координат и средняя квадратическая погрешность положения характерной точки (M <sub>t</sub> ), м	Система координат
			X	Y			
1	2	3	4	5	6	7	8
11	1374005	11	484739.70	1313089.97	_____	_____	_____
12	1374005	12	484650.08	1312944.33	_____	_____	_____
13	1374005	13	484658.48	1312900.92	_____	_____	_____
14	1374005	14	484627.67	1312795.89	_____	_____	_____
15	1374005	15	484581.46	1312718.87	_____	_____	_____
16	1374005	16	484582.86	1312706.27	_____	_____	_____
17	1374005	17	484624.87	1312678.26	_____	_____	_____
18	1374005	18	484665.48	1312560.63	_____	_____	_____
19	1374005	19	484661.28	1312515.82	_____	_____	_____
20	1374005	20	484574.46	1312458.41	_____	_____	_____

Заместитель начальника отдела подготовки сведений  
полное наименование должности

М.П.

подпись

/ С.В. Рубцов /  
инициалы, фамилия

## КАДАСТРОВЫЙ ПЛАН ТЕРРИТОРИИ

Лист № 3	раздела 10	Всего листов раздела 10: 57	Всего разделов: 10	Всего листов: 216
25 июля 2017 г. № 48/ИСХ/17-233839				
Номер кадастрового квартала: 48:12:0310701				

Сведения о характерных точках границ:							
Номер п/п	Реестровый номер	Обозначение характерных точек	Координаты		Описание закрепления на местности	Метод определения координат и средняя квадратическая погрешность положения характерной точки (M <sub>t</sub> ), м	Система координат
			X	Y			
1	2	3	4	5	6	7	8
21	1374005	21	484545.05	1312429	_____	_____	_____
22	1374005	22	484535.25	1312400.99	_____	_____	_____
23	1374005	23	484547.85	1312371.58	_____	_____	_____
24	1374005	24	484597.57	1312340.43	_____	_____	_____
25	1374005	25	484650.08	1312294.92	_____	_____	_____
26	1374005	26	484690.34	1312277.41	_____	_____	_____
27	1374005	27	484751.60	1312298.42	_____	_____	_____
28	1374005	28	484798.87	1312300.17	_____	_____	_____
29	1374005	29	484840.88	1312287.91	_____	_____	_____
30	1374005	30	484891.64	1312258.16	_____	_____	_____

Заместитель начальника отдела подготовки сведений  
полное наименование должности

М.П.

подпись

/ С.В. Рубцов /  
инициалы, фамилия

## КАДАСТРОВЫЙ ПЛАН ТЕРРИТОРИИ

Лист № 4	раздела 10	Всего листов раздела 10: 57	Всего разделов: 10	Всего листов: 216
25 июля 2017 г. № 48/ИСХ/17-233839				
Номер кадастрового квартала: 48:12:0310701				

Сведения о характерных точках границ:							
Номер п/п	Реестровый номер	Обозначение характерных точек	Координаты		Описание закрепления на местности	Метод определения координат и средняя квадратическая погрешность положения характерной точки (Mт), м	Система координат
			X	Y			
1	2	3	4	5	6	7	8
31	1374005	31	484949.40	1312202.14	_____	_____	_____
32	1374005	32	485036.93	1312130.37	_____	_____	_____
33	1374005	33	485127.95	1311960.58	_____	_____	_____
34	1374005	34	485166.46	1311803.04	_____	_____	_____
35	1374005	35	485180.46	1311675.26	_____	_____	_____
36	1374005	36	485187.03	1311524.28	_____	_____	_____
37	1374005	37	485228.60	1311638.06	_____	_____	_____
38	1374005	38	485241.73	1311732.15	_____	_____	_____
39	1374005	39	485252.67	1311887.50	_____	_____	_____
40	1374005	40	485254.86	1312202.58	_____	_____	_____

Заместитель начальника отдела подготовки сведений  
полное наименование должности

М.П.

подпись

/ С.В. Рубцов /  
инициалы, фамилия

## КАДАСТРОВЫЙ ПЛАН ТЕРРИТОРИИ

Лист № 5	раздела 10	Всего листов раздела 10: 57	Всего разделов: 10	Всего листов: 216
25 июля 2017 г. № 48/ИСХ/17-233839				
Номер кадастрового квартала: 48:12:0310701				

Сведения о характерных точках границ:							
Номер п/п	Реестровый номер	Обозначение характерных точек	Координаты		Описание закрепления на местности	Метод определения координат и средняя квадратическая погрешность положения характерной точки (M <sub>t</sub> ), м	Система координат
			X	Y			
1	2	3	4	5	6	7	8
41	1374005	41	485259.23	1312250.72	_____	_____	_____
42	1374005	42	485254.86	1312384.19	_____	_____	_____
43	1374005	43	485254.86	1312482.65	_____	_____	_____
44	1374005	44	485311.75	1312476.09	_____	_____	_____
45	1374005	45	485340.19	1312482.65	_____	_____	_____
46	1374005	46	485408.02	1312585.49	_____	_____	_____
47	1374005	47	485416.77	1312642.38	_____	_____	_____
48	1374005	48	485969.32	1312623.96	_____	_____	_____
49	1374005	49	485977.36	1312596.18	_____	_____	_____
50	1374005	50	486021.84	1312416.80	_____	_____	_____

Заместитель начальника отдела подготовки сведений  
полное наименование должности

М.П.

подпись

/ С.В. Рубцов /  
инициалы, фамилия

## КАДАСТРОВЫЙ ПЛАН ТЕРРИТОРИИ

Лист № 6	раздела 10	Всего листов раздела 10: 57	Всего разделов: 10	Всего листов: 216
25 июля 2017 г. № 48/ИСХ/17-233839				
Номер кадастрового квартала: 48:12:0310701				

Сведения о характерных точках границ:							
Номер п/п	Реестровый номер	Обозначение характерных точек	Координаты		Описание закрепления на местности	Метод определения координат и средняя квадратическая погрешность положения характерной точки (M <sub>t</sub> ), м	Система координат
			X	Y			
1	2	3	4	5	6	7	8
51	1374005	51	486046.24	1312267.55	_____	_____	_____
52	1374005	52	486057.72	1312004.94	_____	_____	_____
53	1374005	53	486051.98	1311951.84	_____	_____	_____
54	1374005	54	486043.37	1311809.77	_____	_____	_____
55	1374005	55	486029.31	1311739.48	_____	_____	_____
56	1374005	56	486013.23	1311659.09	_____	_____	_____
57	1374005	57	485971.62	1311409.39	_____	_____	_____
58	1374005	58	485914.21	1311103.73	_____	_____	_____
59	1374005	59	485892.69	1310932.95	_____	_____	_____
60	1374005	60	485891.25	1310858.33	_____	_____	_____

Заместитель начальника отдела подготовки сведений  
полное наименование должности

М.П.

подпись

/ С.В. Рубцов /  
инициалы, фамилия



## КАДАСТРОВЫЙ ПЛАН ТЕРРИТОРИИ

Лист № 7	раздела 10	Всего листов раздела 10: 57	Всего разделов: 10	Всего листов: 216
25 июля 2017 г. № 48/ИСХ/17-233839				
Номер кадастрового квартала: 48:12:0310701				

Сведения о характерных точках границ:							
Номер п/п	Реестровый номер	Обозначение характерных точек	Координаты		Описание закрепления на местности	Метод определения координат и средняя квадратическая погрешность положения характерной точки (M <sub>t</sub> ), м	Система координат
			X	Y			
1	2	3	4	5	6	7	8
61	1374005	61	485898.43	1310762.18	_____	_____	_____
62	1374005	62	485917.08	1310671.77	_____	_____	_____
63	1374005	63	485931.44	1310618.68	_____	_____	_____
64	1374005	64	485973.05	1310482.35	_____	_____	_____
65	1374005	65	485991.71	1310430.69	_____	_____	_____
66	1374005	66	486054.85	1310288.61	_____	_____	_____
67	1374005	67	486115.12	1310199.64	_____	_____	_____
68	1374005	68	486218.45	1310074.79	_____	_____	_____
69	1374005	69	486344.73	1309915.50	_____	_____	_____
70	1374005	70	486446.62	1309800.70	_____	_____	_____

Заместитель начальника отдела подготовки сведений  
полное наименование должности

М.П.

подпись

/ С.В. Рубцов /  
инициалы, фамилия

## КАДАСТРОВЫЙ ПЛАН ТЕРРИТОРИИ

Лист № 8	раздела 10	Всего листов раздела 10: 57	Всего разделов: 10	Всего листов: 216
25 июля 2017 г. № 48/ИСХ/17-233839				
Номер кадастрового квартала: 48:12:0310701				

Сведения о характерных точках границ:							
Номер п/п	Реестровый номер	Обозначение характерных точек	Координаты		Описание закрепления на местности	Метод определения координат и средняя квадратическая погрешность положения характерной точки (M <sub>t</sub> ), м	Система координат
			X	Y			
1	2	3	4	5	6	7	8
71	1374005	71	486509.76	1309751.90	_____	_____	_____
72	1374005	72	486588.69	1309688.76	_____	_____	_____
73	1374005	73	486669.05	1309652.89	_____	_____	_____
74	1374005	74	486760.90	1309618.44	_____	_____	_____
75	1374005	75	486890.05	1309563.91	_____	_____	_____
76	1374005	76	486964.67	1309522.30	_____	_____	_____
77	1374005	77	487029.25	1309479.24	_____	_____	_____
78	1374005	78	487101	1309423.28	_____	_____	_____
79	1374005	79	487172.76	1309358.70	_____	_____	_____
80	1374005	80	487244.51	1309285.51	_____	_____	_____

Заместитель начальника отдела подготовки сведений  
полное наименование должности

М.П.

подпись

/ С.В. Рубцов /  
инициалы, фамилия

## КАДАСТРОВЫЙ ПЛАН ТЕРРИТОРИИ

Лист № 9	раздела 10	Всего листов раздела 10: 57	Всего разделов: 10	Всего листов: 216
25 июля 2017 г. № 48/ИСХ/17-233839				
Номер кадастрового квартала: 48:12:0310701				

Сведения о характерных точках границ:							
Номер п/п	Реестровый номер	Обозначение характерных точек	Координаты		Описание закрепления на местности	Метод определения координат и средняя квадратическая погрешность положения характерной точки (Мт), м	Система координат
			Х	У			
1	2	3	4	5	6	7	8
81	1374005	81	487426.76	1309064.51	_____	_____	_____
82	1374005	82	487630.54	1308819.12	_____	_____	_____
83	1374005	83	487749.65	1308687.09	_____	_____	_____
84	1374005	84	487842.93	1308593.82	_____	_____	_____
85	1374005	85	487997.91	1308456.05	_____	_____	_____
86	1374005	86	488138.55	1308346.99	_____	_____	_____
87	1374005	87	488303.58	1308225.01	_____	_____	_____
88	1374005	88	488379.64	1308140.34	_____	_____	_____
89	1374005	89	488521.71	1307982.48	_____	_____	_____
90	1374005	90	488635.08	1307850.46	_____	_____	_____

Заместитель начальника отдела подготовки сведений  
полное наименование должности

М.П.

подпись

/ С.В. Рубцов /  
инициалы, фамилия

## КАДАСТРОВЫЙ ПЛАН ТЕРРИТОРИИ

Лист № 10	раздела 10	Всего листов раздела 10: 57	Всего разделов: 10	Всего листов: 216
25 июля 2017 г. № 48/ИСХ/17-233839				
Номер кадастрового квартала: 48:12:0310701				

Сведения о характерных точках границ:							
Номер п/п	Реестровый номер	Обозначение характерных точек	Координаты		Описание закрепления на местности	Метод определения координат и средняя квадратическая погрешность положения характерной точки (M <sub>t</sub> ), м	Система координат
			X	Y			
1	2	3	4	5	6	7	8
91	1374005	91	488778.58	1307712.69	_____	_____	_____
92	1374005	92	488933.57	1307584.97	_____	_____	_____
93	1374005	93	489079.94	1307478.78	_____	_____	_____
94	1374005	94	489385.61	1307293.66	_____	_____	_____
95	1374005	95	489672.62	1307124.32	_____	_____	_____
96	1374005	96	489982.59	1306923.41	_____	_____	_____
97	1374005	97	490260.99	1306754.08	_____	_____	_____
98	1374005	98	490460.47	1306601.96	_____	_____	_____
99	1374005	99	490625.50	1306452.71	_____	_____	_____
100	1374005	100	490721.65	1306340.78	_____	_____	_____

Заместитель начальника отдела подготовки сведений  
полное наименование должности

М.П.

подпись

/ С.В. Рубцов /  
инициалы, фамилия

## КАДАСТРОВЫЙ ПЛАН ТЕРРИТОРИИ

Лист № 11	раздела 10	Всего листов раздела 10: 57	Всего разделов: 10	Всего листов: 216
25 июля 2017 г. № 48/ИСХ/17-233839				
Номер кадастрового квартала: 48:12:0310701				

Сведения о характерных точках границ:							
Номер п/п	Реестровый номер	Обозначение характерных точек	Координаты		Описание закрепления на местности	Метод определения координат и средняя квадратическая погрешность положения характерной точки (M <sub>t</sub> ), м	Система координат
			X	Y			
1	2	3	4	5	6	7	8
101	1374005	101	490829.28	1306191.53	_____	_____	_____
102	1374005	102	490906.77	1306062.38	_____	_____	_____
103	1374005	103	490977.09	1305924.61	_____	_____	_____
104	1374005	104	491030.18	1305796.89	_____	_____	_____
105	1374005	105	491089.02	1305634.73	_____	_____	_____
106	1374005	106	491158.44	1305429.51	_____	_____	_____
107	1374005	107	490864.01	1305264.42	_____	_____	_____
108	1374005	108	490695.49	1305168.30	_____	_____	_____
109	1374005	109	490648.91	1305138.25	_____	_____	_____
110	1374005	110	490473.24	1305004.79	_____	_____	_____

Заместитель начальника отдела подготовки сведений  
полное наименование должности

М.П.

подпись

/ С.В. Рубцов /  
инициалы, фамилия

## КАДАСТРОВЫЙ ПЛАН ТЕРРИТОРИИ

Лист № 12	раздела 10	Всего листов раздела 10: 57	Всего разделов: 10	Всего листов: 216
25 июля 2017 г. № 48/ИСХ/17-233839				
Номер кадастрового квартала: 48:12:0310701				

Сведения о характерных точках границ:							
Номер п/п	Реестровый номер	Обозначение характерных точек	Координаты		Описание закрепления на местности	Метод определения координат и средняя квадратическая погрешность положения характерной точки (M <sub>t</sub> ), м	Система координат
			X	Y			
1	2	3	4	5	6	7	8
111	1374005	111	490366.42	1304916.08	_____	_____	_____
112	1374005	112	490215.39	1304798.51	_____	_____	_____
113	1374005	113	490070.20	1304656.43	_____	_____	_____
114	1374005	114	489881.41	1304454.90	_____	_____	_____
115	1374005	115	489684	1304257.32	_____	_____	_____
116	1374005	116	489480.51	1304021.39	_____	_____	_____
117	1374005	117	489435.50	1303951.73	_____	_____	_____
118	1374005	118	489335.35	1303779.35	_____	_____	_____
119	1374005	119	489111.56	1303858.71	_____	_____	_____
120	1374005	120	488860.88	1303947.54	_____	_____	_____

Заместитель начальника отдела подготовки сведений  
полное наименование должности

М.П.

подпись

/ С.В. Рубцов /  
инициалы, фамилия

## КАДАСТРОВЫЙ ПЛАН ТЕРРИТОРИИ

Лист № 13	раздела 10	Всего листов раздела 10: 57	Всего разделов: 10	Всего листов: 216
25 июля 2017 г. № 48/ИСХ/17-233839				
Номер кадастрового квартала: 48:12:0310701				

Сведения о характерных точках границ:							
Номер п/п	Реестровый номер	Обозначение характерных точек	Координаты		Описание закрепления на местности	Метод определения координат и средняя квадратическая погрешность положения характерной точки (M <sub>t</sub> ), м	Система координат
			X	Y			
1	2	3	4	5	6	7	8
121	1374005	121	488776.09	1303979.27	_____	_____	_____
122	1374005	122	488448.88	1304102.39	_____	_____	_____
123	1374005	123	488152.72	1304209.53	_____	_____	_____
124	1374005	124	488085.95	1304231.77	_____	_____	_____
125	1374005	125	488031.98	1304253.94	_____	_____	_____
126	1374005	126	487979.77	1304275.39	_____	_____	_____
127	1374005	127	487919.36	1304305.57	_____	_____	_____
128	1374005	128	487935.26	1304398.52	_____	_____	_____
129	1374005	129	487939.23	1304484.31	_____	_____	_____
130	1374005	130	487934.80	1304532.48	_____	_____	_____

Заместитель начальника отдела подготовки сведений  
полное наименование должности

М.П.

подпись

/ С.В. Рубцов /  
инициалы, фамилия

## КАДАСТРОВЫЙ ПЛАН ТЕРРИТОРИИ

Лист № 14	раздела 10	Всего листов раздела 10: 57	Всего разделов: 10	Всего листов: 216
25 июля 2017 г. № 48/ИСХ/17-233839				
Номер кадастрового квартала: 48:12:0310701				

Сведения о характерных точках границ:							
Номер п/п	Реестровый номер	Обозначение характерных точек	Координаты		Описание закрепления на местности	Метод определения координат и средняя квадратическая погрешность положения характерной точки (M <sub>t</sub> ), м	Система координат
			X	Y			
1	2	3	4	5	6	7	8
131	1374005	131	487855.07	1304614.68	_____	_____	_____
132	1374005	132	487783.77	1304688.18	_____	_____	_____
133	1374005	133	487655.52	1304729.46	_____	_____	_____
134	1374005	134	487537.87	1304749.32	_____	_____	_____
135	1374005	135	487463.95	1304742.96	_____	_____	_____
136	1374005	136	487351.07	1304786.65	_____	_____	_____
137	1374005	137	487297.02	1304822.40	_____	_____	_____
138	1374005	138	487255.43	1304862.03	_____	_____	_____
139	1374005	139	487129.83	1304846.94	_____	_____	_____
140	1374005	140	486947.47	1304895.32	_____	_____	_____

Заместитель начальника отдела подготовки сведений  
полное наименование должности

М.П.

подпись

/ С.В. Рубцов /  
инициалы, фамилия



## КАДАСТРОВЫЙ ПЛАН ТЕРРИТОРИИ

Лист № 15	раздела 10	Всего листов раздела 10: 57	Всего разделов: 10	Всего листов: 216
25 июля 2017 г. № 48/ИСХ/17-233839				
Номер кадастрового квартала: 48:12:0310701				

Сведения о характерных точках границ:							
Номер п/п	Реестровый номер	Обозначение характерных точек	Координаты		Описание закрепления на местности	Метод определения координат и средняя квадратическая погрешность положения характерной точки (M <sub>t</sub> ), м	Система координат
			X	Y			
1	2	3	4	5	6	7	8
141	1374005	141	486855.26	1304937.42	_____	_____	_____
142	1374005	142	486795.64	1304961.25	_____	_____	_____
143	1374005	143	486771.80	1304980.32	_____	_____	_____
144	1374005	144	486748.92	1305012.03	_____	_____	_____
145	1374005	145	486688.69	1304829.70	_____	_____	_____
146	1374005	146	486569.45	1304465.07	_____	_____	_____
147	1374005	147	486511.56	1304280.40	_____	_____	_____
148	1374005	148	486364.02	1303799.51	_____	_____	_____
149	1374005	149	486294.86	1303570.72	_____	_____	_____
150	1374005	150	486206.04	1303281.95	_____	_____	_____

Заместитель начальника отдела подготовки сведений  
полное наименование должности

М.П.

подпись

/ С.В. Рубцов /  
инициалы, фамилия

## КАДАСТРОВЫЙ ПЛАН ТЕРРИТОРИИ

Лист № 16	раздела 10	Всего листов раздела 10: 57	Всего разделов: 10	Всего листов: 216
25 июля 2017 г. № 48/ИСХ/17-233839				
Номер кадастрового квартала: 48:12:0310701				

Сведения о характерных точках границ:							
Номер п/п	Реестровый номер	Обозначение характерных точек	Координаты		Описание закрепления на местности	Метод определения координат и средняя квадратическая погрешность положения характерной точки (M <sub>t</sub> ), м	Система координат
			X	Y			
1	2	3	4	5	6	7	8
151	1374005	151	486147.27	1303095.37	_____	_____	_____
152	1374005	152	486071.94	1302856.54	_____	_____	_____
153	1374005	153	485982.30	1302569.21	_____	_____	_____
154	1374005	154	485938.58	1302422.25	_____	_____	_____
155	1374005	155	485916.60	1302349.42	_____	_____	_____
156	1374005	156	485620.32	1302424.80	_____	_____	_____
157	1374005	157	485525.19	1302450.16	_____	_____	_____
158	1374005	158	485241.36	1302512.08	_____	_____	_____
159	1374005	159	484864.74	1302588.72	_____	_____	_____
160	1374005	160	484644.41	1302633.55	_____	_____	_____

Заместитель начальника отдела подготовки сведений  
полное наименование должности

М.П.

подпись

/ С.В. Рубцов /  
инициалы, фамилия

## КАДАСТРОВЫЙ ПЛАН ТЕРРИТОРИИ

Лист № 17	раздела 10	Всего листов раздела 10: 57	Всего разделов: 10	Всего листов: 216
25 июля 2017 г. № 48/ИСХ/17-233839				
Номер кадастрового квартала: 48:12:0310701				

Сведения о характерных точках границ:							
Номер п/п	Реестровый номер	Обозначение характерных точек	Координаты		Описание закрепления на местности	Метод определения координат и средняя квадратическая погрешность положения характерной точки (M <sub>t</sub> ), м	Система координат
			X	Y			
1	2	3	4	5	6	7	8
161	1374005	161	484365.02	1302685.12	_____	_____	_____
162	1374005	162	484253.87	1302705.77	_____	_____	_____
163	1374005	163	484002.91	1302743.06	_____	_____	_____
164	1374005	164	483783.92	1302770.99	_____	_____	_____
165	1374005	165	483622.84	1302337.59	_____	_____	_____
166	1374005	166	483479.11	1301947	_____	_____	_____
167	1374005	167	483405.46	1301743.94	_____	_____	_____
168	1374005	168	483261.87	1301478.91	_____	_____	_____
169	1374005	169	483132.30	1301247.74	_____	_____	_____
170	1374005	170	483013.56	1301055.95	_____	_____	_____

Заместитель начальника отдела подготовки сведений  
полное наименование должности

М.П.

подпись

/ С.В. Рубцов /  
инициалы, фамилия

## КАДАСТРОВЫЙ ПЛАН ТЕРРИТОРИИ

Лист № 18	раздела 10	Всего листов раздела 10: 57	Всего разделов: 10	Всего листов: 216
25 июля 2017 г. № 48/ИСХ/17-233839				
Номер кадастрового квартала: 48:12:0310701				

Сведения о характерных точках границ:							
Номер п/п	Реестровый номер	Обозначение характерных точек	Координаты		Описание закрепления на местности	Метод определения координат и средняя квадратическая погрешность положения характерной точки (M <sub>t</sub> ), м	Система координат
			X	Y			
1	2	3	4	5	6	7	8
171	1374005	171	482865.70	1300825.58	_____	_____	_____
172	1374005	172	482737.31	1300612.28	_____	_____	_____
173	1374005	173	482610.92	1300397.80	_____	_____	_____
174	1374005	174	482579.47	1300377.15	_____	_____	_____
175	1374005	175	482542.17	1300352.66	_____	_____	_____
176	1374005	176	482486.29	1300316.27	_____	_____	_____
177	1374005	177	482437.25	1300284.34	_____	_____	_____
178	1374005	178	482234.90	1300158.21	_____	_____	_____
179	1374005	179	482200.52	1300137.29	_____	_____	_____
180	1374005	180	481921.39	1299957.03	_____	_____	_____

Заместитель начальника отдела подготовки сведений  
полное наименование должности

М.П.

подпись

/ С.В. Рубцов /  
инициалы, фамилия

## КАДАСТРОВЫЙ ПЛАН ТЕРРИТОРИИ

Лист № 19	раздела 10	Всего листов раздела 10: 57	Всего разделов: 10	Всего листов: 216
25 июля 2017 г. № 48/ИСХ/17-233839				
Номер кадастрового квартала: 48:12:0310701				

Сведения о характерных точках границ:							
Номер п/п	Реестровый номер	Обозначение характерных точек	Координаты		Описание закрепления на местности	Метод определения координат и средняя квадратическая погрешность положения характерной точки (Мт), м	Система координат
			Х	У			
1	2	3	4	5	6	7	8
181	1374005	181	481665.35	1299848.78	_____	_____	_____
182	1374005	182	481659.10	1299811.31	_____	_____	_____
183	1374005	183	481644.53	1299796.74	_____	_____	_____
184	1374005	184	481540.45	1299805.06	_____	_____	_____
185	1374005	185	481475.92	1299796.74	_____	_____	_____
186	1374005	186	481438.45	1299813.39	_____	_____	_____
187	1374005	187	481427.37	1299804.98	_____	_____	_____
188	1374005	188	481391.40	1299766.34	_____	_____	_____
189	1374005	189	481390.07	1299733.04	_____	_____	_____
190	1374005	190	481423.37	1299654.43	_____	_____	_____

Заместитель начальника отдела подготовки сведений  
полное наименование должности

М.П.

подпись

/ С.В. Рубцов /  
инициалы, фамилия

## КАДАСТРОВЫЙ ПЛАН ТЕРРИТОРИИ

Лист № 20	раздела 10	Всего листов раздела 10: 57	Всего разделов: 10	Всего листов: 216
25 июля 2017 г. № 48/ИСХ/17-233839				
Номер кадастрового квартала: 48:12:0310701				

Сведения о характерных точках границ:							
Номер п/п	Реестровый номер	Обозначение характерных точек	Координаты		Описание закрепления на местности	Метод определения координат и средняя квадратическая погрешность положения характерной точки (M <sub>t</sub> ), м	Система координат
			X	Y			
1	2	3	4	5	6	7	8
191	1374005	191	481375.41	1299599.81	_____	_____	_____
192	1374005	192	481348.77	1299549.18	_____	_____	_____
193	1374005	193	481334.11	1299509.22	_____	_____	_____
194	1374005	194	481326.12	1299458.59	_____	_____	_____
195	1374005	195	481330.12	1299415.96	_____	_____	_____
196	1374005	196	481342.72	1299362.65	_____	_____	_____
197	1374005	197	481339.44	1299261.41	_____	_____	_____
198	1374005	198	481310.13	1299253.42	_____	_____	_____
199	1374005	199	480926.35	1299199.30	_____	_____	_____
200	1374005	200	480659.98	1299120.19	_____	_____	_____

Заместитель начальника отдела подготовки сведений  
полное наименование должности

М.П.

подпись

/ С.В. Рубцов /  
инициалы, фамилия

## КАДАСТРОВЫЙ ПЛАН ТЕРРИТОРИИ

Лист № 21	раздела 10	Всего листов раздела 10: 57	Всего разделов: 10	Всего листов: 216
25 июля 2017 г. № 48/ИСХ/17-233839				
Номер кадастрового квартала: 48:12:0310701				

Сведения о характерных точках границ:							
Номер п/п	Реестровый номер	Обозначение характерных точек	Координаты		Описание закрепления на местности	Метод определения координат и средняя квадратическая погрешность положения характерной точки (M <sub>t</sub> ), м	Система координат
			X	Y			
1	2	3	4	5	6	7	8
201	1374005	201	480566.72	1299093.55	_____	_____	_____
202	1374005	202	480369.55	1299056.25	_____	_____	_____
203	1374005	203	479880.13	1298964.05	_____	_____	_____
204	1374005	204	479869.95	1299276.07	_____	_____	_____
205	1374005	205	479872.61	1299499.89	_____	_____	_____
206	1374005	206	479880.12	1299632.18	_____	_____	_____
207	1374005	207	479897.93	1299946.20	_____	_____	_____
208	1374005	208	479897.93	1300096.75	_____	_____	_____
209	1374005	209	479885.94	1300255.29	_____	_____	_____
210	1374005	210	479882.19	1300319.03	_____	_____	_____

Заместитель начальника отдела подготовки сведений  
полное наименование должности

М.П.

подпись

/ С.В. Рубцов /  
инициалы, фамилия

## КАДАСТРОВЫЙ ПЛАН ТЕРРИТОРИИ

Лист № 22	раздела 10	Всего листов раздела 10: 57	Всего разделов: 10	Всего листов: 216
25 июля 2017 г. № 48/ИСХ/17-233839				
Номер кадастрового квартала: 48:12:0310701				

Сведения о характерных точках границ:							
Номер п/п	Реестровый номер	Обозначение характерных точек	Координаты		Описание закрепления на местности	Метод определения координат и средняя квадратическая погрешность положения характерной точки (M <sub>t</sub> ), м	Система координат
			X	Y			
1	2	3	4	5	6	7	8
211	1374005	211	479879.27	1300368.53	_____	_____	_____
212	1374005	212	479876.61	1300415.16	_____	_____	_____
213	1374005	213	479875.28	1300452.46	_____	_____	_____
214	1374005	214	479871.28	1300496.43	_____	_____	_____
215	1374005	215	479869.95	1300563.04	_____	_____	_____
216	1374005	216	479867.28	1300589.69	_____	_____	_____
217	1374005	217	479867.28	1300622.99	_____	_____	_____
218	1374005	218	479865.95	1300657.63	_____	_____	_____
219	1374005	219	479864.62	1300704.26	_____	_____	_____
220	1374005	220	479857.96	1300778.87	_____	_____	_____

Заместитель начальника отдела подготовки сведений  
полное наименование должности

М.П.

подпись

/ С.В. Рубцов /  
инициалы, фамилия



## КАДАСТРОВЫЙ ПЛАН ТЕРРИТОРИИ

Лист № 23	раздела 10	Всего листов раздела 10: 57	Всего разделов: 10	Всего листов: 216
25 июля 2017 г. № 48/ИСХ/17-233839				
Номер кадастрового квартала: 48:12:0310701				

Сведения о характерных точках границ:							
Номер п/п	Реестровый номер	Обозначение характерных точек	Координаты		Описание закрепления на местности	Метод определения координат и средняя квадратическая погрешность положения характерной точки (Мт), м	Система координат
			Х	У			
1	2	3	4	5	6	7	8
221	1374005	221	479857.09	1300807.66	_____	_____	_____
222	1374005	222	479855.29	1300866.80	_____	_____	_____
223	1374005	223	479847.30	1300956.06	_____	_____	_____
224	1374005	224	479835.31	1301069.30	_____	_____	_____
225	1374005	225	479819.32	1301171.89	_____	_____	_____
226	1374005	226	479809.26	1301219.68	_____	_____	_____
227	1374005	227	479803.33	1301247.83	_____	_____	_____
228	1374005	228	479791.84	1301312.19	_____	_____	_____
229	1374005	229	479785.60	1301387.13	_____	_____	_____
230	1374005	230	479758.54	1301593.22	_____	_____	_____

Заместитель начальника отдела подготовки сведений  
полное наименование должности

М.П.

подпись

/ С.В. Рубцов /  
инициалы, фамилия

## КАДАСТРОВЫЙ ПЛАН ТЕРРИТОРИИ

Лист № 24	раздела 10	Всего листов раздела 10: 57	Всего разделов: 10	Всего листов: 216
25 июля 2017 г. № 48/ИСХ/17-233839				
Номер кадастрового квартала: 48:12:0310701				

Сведения о характерных точках границ:							
Номер п/п	Реестровый номер	Обозначение характерных точек	Координаты		Описание закрепления на местности	Метод определения координат и средняя квадратическая погрешность положения характерной точки (M <sub>t</sub> ), м	Система координат
			X	Y			
1	2	3	4	5	6	7	8
231	1374005	231	479708.58	1301986.65	_____	_____	_____
232	1374005	232	479691.92	1302192.74	_____	_____	_____
233	1374005	233	479692.08	1302204.02	_____	_____	_____
234	1374005	234	479693.69	1302321.98	_____	_____	_____
235	1374005	235	479694.01	1302344.70	_____	_____	_____
236	1374005	236	479729.39	1302659.03	_____	_____	_____
237	1374005	237	479735.64	1302800.59	_____	_____	_____
238	1374005	238	479733.56	1302910.92	_____	_____	_____
239	1374005	239	479719.46	1302940.19	_____	_____	_____
240	1374005	240	479706.50	1302967.12	_____	_____	_____

Заместитель начальника отдела подготовки сведений  
полное наименование должности

М.П.

подпись

/ С.В. Рубцов /  
инициалы, фамилия

## КАДАСТРОВЫЙ ПЛАН ТЕРРИТОРИИ

Лист № 25	раздела 10	Всего листов раздела 10: 57	Всего разделов: 10	Всего листов: 216
25 июля 2017 г. № 48/ИСХ/17-233839				
Номер кадастрового квартала: 48:12:0310701				

Сведения о характерных точках границ:							
Номер п/п	Реестровый номер	Обозначение характерных точек	Координаты		Описание закрепления на местности	Метод определения координат и средняя квадратическая погрешность положения характерной точки (M <sub>t</sub> ), м	Система координат
			X	Y			
1	2	3	4	5	6	7	8
241	1374005	241	479666.76	1303014.80	_____	_____	_____
242	1374005	242	479664.86	1303017.08	_____	_____	_____
243	1374005	243	479631.56	1303035.82	_____	_____	_____
244	1374005	244	479629.94	1303036.34	_____	_____	_____
245	1374005	245	479521.23	1303071.20	_____	_____	_____
246	1374005	246	479504.18	1303110.99	_____	_____	_____
247	1374005	247	479502.49	1303114.92	_____	_____	_____
248	1374005	248	479498.33	1303191.94	_____	_____	_____
249	1374005	249	479467.10	1303239.82	_____	_____	_____
250	1374005	250	479422.13	1303262.99	_____	_____	_____

Заместитель начальника отдела подготовки сведений  
полное наименование должности

М.П.

подпись

/ С.В. Рубцов /  
инициалы, фамилия

## КАДАСТРОВЫЙ ПЛАН ТЕРРИТОРИИ

Лист № 26	раздела 10	Всего листов раздела 10: 57	Всего разделов: 10	Всего листов: 216
25 июля 2017 г. № 48/ИСХ/17-233839				
Номер кадастрового квартала: 48:12:0310701				

Сведения о характерных точках границ:							
Номер п/п	Реестровый номер	Обозначение характерных точек	Координаты		Описание закрепления на местности	Метод определения координат и средняя квадратическая погрешность положения характерной точки (M <sub>t</sub> ), м	Система координат
			X	Y			
1	2	3	4	5	6	7	8
251	1374005	251	479398.41	1303275.21	_____	_____	_____
252	1374005	252	479369.26	1303300.19	_____	_____	_____
253	1374005	253	479365.10	1303393.86	_____	_____	_____
254	1374005	254	479367.58	1303431.09	_____	_____	_____
255	1374005	255	479369.26	1303456.31	_____	_____	_____
256	1374005	256	479326.19	1303536.31	_____	_____	_____
257	1374005	257	479267.26	1303645.75	_____	_____	_____
258	1374005	258	479219.38	1303774.81	_____	_____	_____
259	1374005	259	479222.99	1303831.31	_____	_____	_____
260	1374005	260	479255.52	1304006.13	_____	_____	_____

Заместитель начальника отдела подготовки сведений  
полное наименование должности

М.П.

подпись

/ С.В. Рубцов /  
инициалы, фамилия

## КАДАСТРОВЫЙ ПЛАН ТЕРРИТОРИИ

Лист № 27	раздела 10	Всего листов раздела 10: 57	Всего разделов: 10	Всего листов: 216
25 июля 2017 г. № 48/ИСХ/17-233839				
Номер кадастрового квартала: 48:12:0310701				

Сведения о характерных точках границ:							
Номер п/п	Реестровый номер	Обозначение характерных точек	Координаты		Описание закрепления на местности	Метод определения координат и средняя квадратическая погрешность положения характерной точки (M <sub>t</sub> ), м	Система координат
			X	Y			
1	2	3	4	5	6	7	8
261	1374005	261	479251.46	1304168.76	_____	_____	_____
262	1374005	262	479247.39	1304225.69	_____	_____	_____
263	1374005	263	479206.66	1304351.81	_____	_____	_____
264	1374005	264	479179.57	1304448.33	_____	_____	_____
265	1374005	265	479105.05	1304688.79	_____	_____	_____
266	1374005	266	479083.04	1304781.93	_____	_____	_____
267	1374005	267	479084.73	1304917.40	_____	_____	_____
268	1374005	268	479087.47	1304923.65	_____	_____	_____
269	1374005	269	479096.59	1304944.49	_____	_____	_____
270	1374005	270	479144	1304963.12	_____	_____	_____

Заместитель начальника отдела подготовки сведений  
полное наименование должности

М.П.

подпись

/ С.В. Рубцов /  
инициалы, фамилия

## КАДАСТРОВЫЙ ПЛАН ТЕРРИТОРИИ

Лист № 28	раздела 10	Всего листов раздела 10: 57	Всего разделов: 10	Всего листов: 216
25 июля 2017 г. № 48/ИСХ/17-233839				
Номер кадастрового квартала: 48:12:0310701				

Сведения о характерных точках границ:							
Номер п/п	Реестровый номер	Обозначение характерных точек	Координаты		Описание закрепления на местности	Метод определения координат и средняя квадратическая погрешность положения характерной точки (M <sub>t</sub> ), м	Система координат
			X	Y			
1	2	3	4	5	6	7	8
271	1374005	271	479150.34	1304978.24	_____	_____	_____
272	1374005	272	479166.02	1305015.62	_____	_____	_____
273	1374005	273	479150.78	1305157.86	_____	_____	_____
274	1374005	274	479138.92	1305234.06	_____	_____	_____
275	1374005	275	478884.91	1305190.04	_____	_____	_____
276	1374005	276	478773.14	1305173.10	_____	_____	_____
277	1374005	277	478336.24	1305068.11	_____	_____	_____
278	1374005	278	478072.06	1305029.16	_____	_____	_____
279	1374005	279	477902.72	1305007.15	_____	_____	_____
280	1374005	280	477714.75	1305003.76	_____	_____	_____

Заместитель начальника отдела подготовки сведений  
полное наименование должности

М.П.

подпись

/ С.В. Рубцов /  
инициалы, фамилия

## КАДАСТРОВЫЙ ПЛАН ТЕРРИТОРИИ

Лист № 29	раздела 10	Всего листов раздела 10: 57	Всего разделов: 10	Всего листов: 216
25 июля 2017 г. № 48/ИСХ/17-233839				
Номер кадастрового квартала: 48:12:0310701				

Сведения о характерных точках границ:							
Номер п/п	Реестровый номер	Обозначение характерных точек	Координаты		Описание закрепления на местности	Метод определения координат и средняя квадратическая погрешность положения характерной точки (M <sub>t</sub> ), м	Система координат
			X	Y			
1	2	3	4	5	6	7	8
281	1374005	281	477455.65	1304990.22	_____	_____	_____
282	1374005	282	477404.85	1304986.83	_____	_____	_____
283	1374005	283	477343.88	1304993.60	_____	_____	_____
284	1374005	284	477206.72	1305020.70	_____	_____	_____
285	1374005	285	476998.42	1305054.56	_____	_____	_____
286	1374005	286	476925.61	1305071.50	_____	_____	_____
287	1374005	287	476847.71	1305096.90	_____	_____	_____
288	1374005	288	476617.40	1305218.82	_____	_____	_____
289	1374005	289	476538.85	1305259.09	_____	_____	_____
290	1374005	290	476415.88	1305322.12	_____	_____	_____

Заместитель начальника отдела подготовки сведений  
полное наименование должности

М.П.

подпись

/ С.В. Рубцов /  
инициалы, фамилия

## КАДАСТРОВЫЙ ПЛАН ТЕРРИТОРИИ

Лист № 30	раздела 10	Всего листов раздела 10: 57	Всего разделов: 10	Всего листов: 216
25 июля 2017 г. № 48/ИСХ/17-233839				
Номер кадастрового квартала: 48:12:0310701				

Сведения о характерных точках границ:							
Номер п/п	Реестровый номер	Обозначение характерных точек	Координаты		Описание закрепления на местности	Метод определения координат и средняя квадратическая погрешность положения характерной точки (M <sub>t</sub> ), м	Система координат
			X	Y			
1	2	3	4	5	6	7	8
291	1374005	291	476357.38	1305346.05	_____	_____	_____
292	1374005	292	476341.37	1305352.60	_____	_____	_____
293	1374005	293	476293.80	1305382.75	_____	_____	_____
294	1374005	294	476221.14	1305428.80	_____	_____	_____
295	1374005	295	476346.45	1305615.08	_____	_____	_____
296	1374005	296	476419.27	1305615.08	_____	_____	_____
297	1374005	297	476547.97	1305830.14	_____	_____	_____
298	1374005	298	476526.18	1305873.71	_____	_____	_____
299	1374005	299	476593.54	1305977.71	_____	_____	_____
300	1374005	300	476693.99	1306177.18	_____	_____	_____

Заместитель начальника отдела подготовки сведений  
полное наименование должности

М.П.

подпись

/ С.В. Рубцов /  
инициалы, фамилия



## КАДАСТРОВЫЙ ПЛАН ТЕРРИТОРИИ

Лист № 31	раздела 10	Всего листов раздела 10: 57	Всего разделов: 10	Всего листов: 216
25 июля 2017 г. № 48/ИСХ/17-233839				
Номер кадастрового квартала: 48:12:0310701				

Сведения о характерных точках границ:							
Номер п/п	Реестровый номер	Обозначение характерных точек	Координаты		Описание закрепления на местности	Метод определения координат и средняя квадратическая погрешность положения характерной точки (M <sub>t</sub> ), м	Система координат
			X	Y			
1	2	3	4	5	6	7	8
301	1374005	301	476755.70	1306314.95	_____	_____	_____
302	1374005	302	476867.63	1306643.58	_____	_____	_____
303	1374005	303	477008.27	1307075.53	_____	_____	_____
304	1374005	304	477154.64	1307549.10	_____	_____	_____
305	1374005	305	477272.32	1307882.03	_____	_____	_____
306	1374005	306	477293.84	1307927.95	_____	_____	_____
307	1374005	307	477378.51	1308057.11	_____	_____	_____
308	1374005	308	477431.61	1308111.64	_____	_____	_____
309	1374005	309	477493.32	1308161.86	_____	_____	_____
310	1374005	310	477579.42	1308219.27	_____	_____	_____

Заместитель начальника отдела подготовки сведений  
полное наименование должности

М.П.

подпись

/ С.В. Рубцов /  
инициалы, фамилия

## КАДАСТРОВЫЙ ПЛАН ТЕРРИТОРИИ

Лист № 32	раздела 10	Всего листов раздела 10: 57	Всего разделов: 10	Всего листов: 216
25 июля 2017 г. № 48/ИСХ/17-233839				
Номер кадастрового квартала: 48:12:0310701				

Сведения о характерных точках границ:							
Номер п/п	Реестровый номер	Обозначение характерных точек	Координаты		Описание закрепления на местности	Метод определения координат и средняя квадратическая погрешность положения характерной точки (M <sub>t</sub> ), м	Система координат
			X	Y			
1	2	3	4	5	6	7	8
311	1374005	311	477666.96	1308275.23	_____	_____	_____
312	1374005	312	477761.67	1308316.85	_____	_____	_____
313	1374005	313	477821.94	1308332.64	_____	_____	_____
314	1374005	314	477931.01	1308357.03	_____	_____	_____
315	1374005	315	478047.25	1308371.38	_____	_____	_____
316	1374005	316	478177.84	1308379.99	_____	_____	_____
317	1374005	317	478538.04	1308395.78	_____	_____	_____
318	1374005	318	478846.57	1308418.74	_____	_____	_____
319	1374005	319	479212.51	1308458.92	_____	_____	_____
320	1374005	320	479574.14	1308506.28	_____	_____	_____

Заместитель начальника отдела подготовки сведений  
полное наименование должности

М.П.

подпись

/ С.В. Рубцов /  
инициалы, фамилия

## КАДАСТРОВЫЙ ПЛАН ТЕРРИТОРИИ

Лист № 33	раздела 10	Всего листов раздела 10: 57	Всего разделов: 10	Всего листов: 216
25 июля 2017 г. № 48/ИСХ/17-233839				
Номер кадастрового квартала: 48:12:0310701				

Сведения о характерных точках границ:							
Номер п/п	Реестровый номер	Обозначение характерных точек	Координаты		Описание закрепления на местности	Метод определения координат и средняя квадратическая погрешность положения характерной точки (Mт), м	Система координат
			X	Y			
1	2	3	4	5	6	7	8
321	1374005	321	479714.78	1308513.45	_____	_____	_____
322	1374005	322	479835.32	1308532.11	_____	_____	_____
323	1374005	323	479978.83	1308539.28	_____	_____	_____
324	1374005	324	480268.71	1308567.98	_____	_____	_____
325	1374005	325	480442.35	1308593.82	_____	_____	_____
326	1374005	326	480578.68	1308638.30	_____	_____	_____
327	1374005	327	480618.86	1308662.70	_____	_____	_____
328	1374005	328	480684.88	1308714.36	_____	_____	_____
329	1374005	329	480756.63	1308788.98	_____	_____	_____
330	1374005	330	480826.95	1308882.26	_____	_____	_____

Заместитель начальника отдела подготовки сведений  
полное наименование должности

М.П.

подпись

/ С.В. Рубцов /  
инициалы, фамилия

## КАДАСТРОВЫЙ ПЛАН ТЕРРИТОРИИ

Лист № 34	раздела 10	Всего листов раздела 10: 57	Всего разделов: 10	Всего листов: 216
25 июля 2017 г. № 48/ИСХ/17-233839				
Номер кадастрового квартала: 48:12:0310701				

Сведения о характерных точках границ:							
Номер п/п	Реестровый номер	Обозначение характерных точек	Координаты		Описание закрепления на местности	Метод определения координат и средняя квадратическая погрешность положения характерной точки (M <sub>t</sub> ), м	Система координат
			X	Y			
1	2	3	4	5	6	7	8
331	1374005	331	480887.22	1308975.54	_____	_____	_____
332	1374005	332	480946.06	1309083.17	_____	_____	_____
333	1374005	333	481020.68	1309216.63	_____	_____	_____
334	1374005	334	481052.25	1309289.82	_____	_____	_____
335	1374005	335	481091	1309400.32	_____	_____	_____
336	1374005	336	481129.74	1309522.30	_____	_____	_____
337	1374005	337	481230.20	1309883.93	_____	_____	_____
338	1374005	338	481297.64	1310087.71	_____	_____	_____
339	1374005	339	481446.89	1310521.09	_____	_____	_____
340	1374005	340	481663.58	1311136.73	_____	_____	_____

Заместитель начальника отдела подготовки сведений  
полное наименование должности

М.П.

подпись

/ С.В. Рубцов /  
инициалы, фамилия

## КАДАСТРОВЫЙ ПЛАН ТЕРРИТОРИИ

Лист № 35	раздела 10	Всего листов раздела 10: 57	Всего разделов: 10	Всего листов: 216
25 июля 2017 г. № 48/ИСХ/17-233839				
Номер кадастрового квартала: 48:12:0310701				

Сведения о характерных точках границ:							
Номер п/п	Реестровый номер	Обозначение характерных точек	Координаты		Описание закрепления на местности	Метод определения координат и средняя квадратическая погрешность положения характерной точки (M <sub>t</sub> ), м	Система координат
			X	Y			
1	2	3	4	5	6	7	8
341	1374005	341	481731.03	1311277.37	_____	_____	_____
342	1374005	342	481980.73	1311654.79	_____	_____	_____
343	1374005	343	482210.34	1312009.24	_____	_____	_____
344	1374005	344	482276.35	1312082.43	_____	_____	_____
345	1374005	345	482503.09	1312280.47	_____	_____	_____
346	1374005	346	482714.04	1312449.81	_____	_____	_____
347	1374005	347	482919.26	1312620.58	_____	_____	_____
348	1374005	348	483147.43	1312818.62	_____	_____	_____
349	1374005	349	483302.42	1312956.38	_____	_____	_____
350	1374005	350	483411.48	1313045.35	_____	_____	_____

Заместитель начальника отдела подготовки сведений  
полное наименование должности

М.П.

подпись

/ С.В. Рубцов /  
инициалы, фамилия

## КАДАСТРОВЫЙ ПЛАН ТЕРРИТОРИИ

Лист № 36	раздела 10	Всего листов раздела 10: 57	Всего разделов: 10	Всего листов: 216
25 июля 2017 г. № 48/ИСХ/17-233839				
Номер кадастрового квартала: 48:12:0310701				

Сведения о характерных точках границ:							
Номер п/п	Реестровый номер	Обозначение характерных точек	Координаты		Описание закрепления на местности	Метод определения координат и средняя квадратическая погрешность положения характерной точки (M <sub>t</sub> ), м	Система координат
			X	Y			
1	2	3	4	5	6	7	8
351	1374005	351	483534.89	1313135.76	_____	_____	_____
352	1374005	352	483608.08	1313187.42	_____	_____	_____
353	1374005	353	483843.43	1313323.75	_____	_____	_____
354	1374005	354	484107.48	1313473	_____	_____	_____
355	1374005	355	484332.78	1313572.02	_____	_____	_____
356	1374005	356	484391.62	1313587.80	_____	_____	_____
357	1374005	1	484499.36	1313594.14	_____	_____	_____
358	1374003	1	484345.32	1314144.62	_____	_____	_____
359	1374003	2	484341.44	1314144	_____	_____	_____
360	1374003	3	484252.26	1314509.97	_____	_____	_____

Заместитель начальника отдела подготовки сведений  
полное наименование должности

М.П.

подпись

/ С.В. Рубцов /  
инициалы, фамилия

## КАДАСТРОВЫЙ ПЛАН ТЕРРИТОРИИ

Лист № 37	раздела 10	Всего листов раздела 10: 57	Всего разделов: 10	Всего листов: 216
25 июля 2017 г. № 48/ИСХ/17-233839				
Номер кадастрового квартала: 48:12:0310701				

Сведения о характерных точках границ:							
Номер п/п	Реестровый номер	Обозначение характерных точек	Координаты		Описание закрепления на местности	Метод определения координат и средняя квадратическая погрешность положения характерной точки (M <sub>t</sub> ), м	Система координат
			X	Y			
1	2	3	4	5	6	7	8
361	1374003	4	484227.66	1314506.89	_____	_____	_____
362	1374003	5	484199.98	1314596.08	_____	_____	_____
363	1374003	6	484204.97	1314597.74	_____	_____	_____
364	1374003	7	484179.21	1314641.99	_____	_____	_____
365	1374003	8	484136.40	1314697.65	_____	_____	_____
366	1374003	9	484063.62	1314766.14	_____	_____	_____
367	1374003	10	484017.39	1314852.61	_____	_____	_____
368	1374003	11	483992.56	1314898.85	_____	_____	_____
369	1374003	12	483954.89	1314917.68	_____	_____	_____
370	1374003	13	484471.53	1316389.04	_____	_____	_____

Заместитель начальника отдела подготовки сведений  
полное наименование должности

М.П.

подпись

/ С.В. Рубцов /  
инициалы, фамилия

## КАДАСТРОВЫЙ ПЛАН ТЕРРИТОРИИ

Лист № 38	раздела 10	Всего листов раздела 10: 57	Всего разделов: 10	Всего листов: 216
25 июля 2017 г. № 48/ИСХ/17-233839				
Номер кадастрового квартала: 48:12:0310701				

Сведения о характерных точках границ:							
Номер п/п	Реестровый номер	Обозначение характерных точек	Координаты		Описание закрепления на местности	Метод определения координат и средняя квадратическая погрешность положения характерной точки (M <sub>t</sub> ), м	Система координат
			X	Y			
1	2	3	4	5	6	7	8
371	1374003	14	484439.86	1316401.30	_____	_____	_____
372	1374003	15	484310.69	1316447.43	_____	_____	_____
373	1374003	16	483972.40	1316588.90	_____	_____	_____
374	1374003	17	483766.73	1316667.87	_____	_____	_____
375	1374003	18	483896.63	1316862.73	_____	_____	_____
376	1374003	19	483928.12	1316949.33	_____	_____	_____
377	1374003	20	483971.42	1317020.18	_____	_____	_____
378	1374003	21	484024.56	1317075.29	_____	_____	_____
379	1374003	22	484124.94	1317154.02	_____	_____	_____
380	1374003	23	484168.24	1317154.02	_____	_____	_____

Заместитель начальника отдела подготовки сведений  
полное наименование должности

М.П.

подпись

/ С.В. Рубцов /  
инициалы, фамилия



## КАДАСТРОВЫЙ ПЛАН ТЕРРИТОРИИ

Лист № 39	раздела 10	Всего листов раздела 10: 57	Всего разделов: 10	Всего листов: 216
25 июля 2017 г. № 48/ИСХ/17-233839				
Номер кадастрового квартала: 48:12:0310701				

Сведения о характерных точках границ:							
Номер п/п	Реестровый номер	Обозначение характерных точек	Координаты		Описание закрепления на местности	Метод определения координат и средняя квадратическая погрешность положения характерной точки (M <sub>t</sub> ), м	Система координат
			X	Y			
1	2	3	4	5	6	7	8
381	1374003	24	484266.65	1317155.99	_____	_____	_____
382	1374003	25	484359.16	1317138.28	_____	_____	_____
383	1374003	26	484428.05	1317112.69	_____	_____	_____
384	1374003	27	484500.87	1317096.94	_____	_____	_____
385	1374003	28	484597.31	1317081.20	_____	_____	_____
386	1374003	29	484729.18	1317069.39	_____	_____	_____
387	1374003	30	484750.83	1317108.75	_____	_____	_____
388	1374003	31	484800.04	1317114.66	_____	_____	_____
389	1374003	32	484870.89	1317134.34	_____	_____	_____
390	1374003	33	484955.04	1317166.20	_____	_____	_____

Заместитель начальника отдела подготовки сведений  
полное наименование должности

М.П.

подпись

/ С.В. Рубцов /  
инициалы, фамилия

## КАДАСТРОВЫЙ ПЛАН ТЕРРИТОРИИ

Лист № 40	раздела 10	Всего листов раздела 10: 57	Всего разделов: 10	Всего листов: 216
25 июля 2017 г. № 48/ИСХ/17-233839				
Номер кадастрового квартала: 48:12:0310701				

Сведения о характерных точках границ:							
Номер п/п	Реестровый номер	Обозначение характерных точек	Координаты		Описание закрепления на местности	Метод определения координат и средняя квадратическая погрешность положения характерной точки (M <sub>t</sub> ), м	Система координат
			X	Y			
1	2	3	4	5	6	7	8
391	1374003	34	484951.96	1317196.95	_____	_____	_____
392	1374003	35	484973.49	1317240.01	_____	_____	_____
393	1374003	36	485004.24	1317276.91	_____	_____	_____
394	1374003	37	485011.93	1317304.09	_____	_____	_____
395	1374003	38	485020.86	1317318.79	_____	_____	_____
396	1374003	39	485069.02	1317451.23	_____	_____	_____
397	1374003	40	485099.78	1317475.31	_____	_____	_____
398	1374003	41	485168.01	1317506.08	_____	_____	_____
399	1374003	42	485184.06	1317532.83	_____	_____	_____
400	1374003	43	485210.82	1317552.90	_____	_____	_____

Заместитель начальника отдела подготовки сведений  
полное наименование должности

М.П.

подпись

/ С.В. Рубцов /  
инициалы, фамилия

## КАДАСТРОВЫЙ ПЛАН ТЕРРИТОРИИ

Лист № 41	раздела 10	Всего листов раздела 10: 57	Всего разделов: 10	Всего листов: 216
25 июля 2017 г. № 48/ИСХ/17-233839				
Номер кадастрового квартала: 48:12:0310701				

Сведения о характерных точках границ:							
Номер п/п	Реестровый номер	Обозначение характерных точек	Координаты		Описание закрепления на местности	Метод определения координат и средняя квадратическая погрешность положения характерной точки (M <sub>t</sub> ), м	Система координат
			X	Y			
1	2	3	4	5	6	7	8
401	1374003	44	485252.29	1317586.34	_____	_____	_____
402	1374003	45	485317.84	1317653.23	_____	_____	_____
403	1374003	46	485411.49	1317748.22	_____	_____	_____
404	1374003	47	485442.26	1317792.36	_____	_____	_____
405	1374003	48	485497.11	1317890.02	_____	_____	_____
406	1374003	49	485539.91	1317955.57	_____	_____	_____
407	1374003	50	485580.05	1317985	_____	_____	_____
408	1374003	51	485648.28	1317999.72	_____	_____	_____
409	1374003	52	485713.83	1318018.45	_____	_____	_____
410	1374003	53	485743.26	1318045.20	_____	_____	_____

Заместитель начальника отдела подготовки сведений  
полное наименование должности

М.П.

подпись

/ С.В. Рубцов /  
инициалы, фамилия

## КАДАСТРОВЫЙ ПЛАН ТЕРРИТОРИИ

Лист № 42	раздела 10	Всего листов раздела 10: 57	Всего разделов: 10	Всего листов: 216
25 июля 2017 г. № 48/ИСХ/17-233839				
Номер кадастрового квартала: 48:12:0310701				

Сведения о характерных точках границ:							
Номер п/п	Реестровый номер	Обозначение характерных точек	Координаты		Описание закрепления на местности	Метод определения координат и средняя квадратическая погрешность положения характерной точки (M <sub>t</sub> ), м	Система координат
			X	Y			
1	2	3	4	5	6	7	8
411	1374003	54	485759.85	1318109.95	_____	_____	_____
412	1374003	55	485786.60	1318162.39	_____	_____	_____
413	1374003	56	485821.92	1318209.48	_____	_____	_____
414	1374003	57	485832.62	1318255.50	_____	_____	_____
415	1374003	58	485824.06	1318312.22	_____	_____	_____
416	1374003	59	485813.36	1318355.03	_____	_____	_____
417	1374003	60	485805.54	1318380.05	_____	_____	_____
418	1374003	61	485810.60	1318383.42	_____	_____	_____
419	1374003	62	485842.58	1318385.88	_____	_____	_____
420	1374003	63	485884.40	1318371.12	_____	_____	_____

Заместитель начальника отдела подготовки сведений  
полное наименование должности

М.П.

подпись

/ С.В. Рубцов /  
инициалы, фамилия

## КАДАСТРОВЫЙ ПЛАН ТЕРРИТОРИИ

Лист № 43	раздела 10	Всего листов раздела 10: 57	Всего разделов: 10	Всего листов: 216
25 июля 2017 г. № 48/ИСХ/17-233839				
Номер кадастрового квартала: 48:12:0310701				

Сведения о характерных точках границ:							
Номер п/п	Реестровый номер	Обозначение характерных точек	Координаты		Описание закрепления на местности	Метод определения координат и средняя квадратическая погрешность положения характерной точки (M <sub>t</sub> ), м	Система координат
			X	Y			
1	2	3	4	5	6	7	8
421	1374003	64	485943.45	1318358.82	_____	_____	_____
422	1374003	65	486000.04	1318348.98	_____	_____	_____
423	1374003	66	486064	1318341.59	_____	_____	_____
424	1374003	67	486115.67	1318351.44	_____	_____	_____
425	1374003	68	486196.86	1318358.82	_____	_____	_____
426	1374003	69	486263.29	1318356.36	_____	_____	_____
427	1374003	70	486310.03	1318344.05	_____	_____	_____
428	1374003	71	486354.32	1318321.91	_____	_____	_____
429	1374003	72	486388.76	1318289.93	_____	_____	_____
430	1374003	73	486405.98	1318270.25	_____	_____	_____

Заместитель начальника отдела подготовки сведений  
полное наименование должности

М.П.

подпись

/ С.В. Рубцов /  
инициалы, фамилия

## КАДАСТРОВЫЙ ПЛАН ТЕРРИТОРИИ

Лист № 44	раздела 10	Всего листов раздела 10: 57	Всего разделов: 10	Всего листов: 216
25 июля 2017 г. № 48/ИСХ/17-233839				
Номер кадастрового квартала: 48:12:0310701				

Сведения о характерных точках границ:							
Номер п/п	Реестровый номер	Обозначение характерных точек	Координаты		Описание закрепления на местности	Метод определения координат и средняя квадратическая погрешность положения характерной точки (M <sub>t</sub> ), м	Система координат
			X	Y			
1	2	3	4	5	6	7	8
431	1374003	74	486423.20	1318245.64	_____	_____	_____
432	1374003	75	486430.58	1318262.87	_____	_____	_____
433	1374003	76	486445.84	1318258.93	_____	_____	_____
434	1374003	77	486485.20	1318251.06	_____	_____	_____
435	1374003	78	486528.50	1318253.02	_____	_____	_____
436	1374003	79	486693.83	1318272.71	_____	_____	_____
437	1374003	80	486752.88	1318319.94	_____	_____	_____
438	1374003	81	486754.80	1318318.12	_____	_____	_____
439	1374003	82	486935.68	1318343.10	_____	_____	_____
440	1374003	83	486944.26	1318297.84	_____	_____	_____

Заместитель начальника отдела подготовки сведений  
полное наименование должности

М.П.

подпись

/ С.В. Рубцов /  
инициалы, фамилия

## КАДАСТРОВЫЙ ПЛАН ТЕРРИТОРИИ

Лист № 45	раздела 10	Всего листов раздела 10: 57	Всего разделов: 10	Всего листов: 216
25 июля 2017 г. № 48/ИСХ/17-233839				
Номер кадастрового квартала: 48:12:0310701				

Сведения о характерных точках границ:							
Номер п/п	Реестровый номер	Обозначение характерных точек	Координаты		Описание закрепления на местности	Метод определения координат и средняя квадратическая погрешность положения характерной точки (M <sub>t</sub> ), м	Система координат
			X	Y			
1	2	3	4	5	6	7	8
441	1374003	84	486972.30	1318170.64	_____	_____	_____
442	1374003	85	486982.28	1318101.75	_____	_____	_____
443	1374003	86	486965.45	1318085.73	_____	_____	_____
444	1374003	87	486926.08	1318051.09	_____	_____	_____
445	1374003	88	486933.95	1317830.65	_____	_____	_____
446	1374003	89	486926.08	1317725.15	_____	_____	_____
447	1374003	90	486855.23	1317437	_____	_____	_____
448	1374003	91	486812.71	1317266.95	_____	_____	_____
449	1374003	92	486721.39	1316950.46	_____	_____	_____
450	1374003	93	486669.43	1316788.28	_____	_____	_____

Заместитель начальника отдела подготовки сведений  
полное наименование должности

М.П.

подпись

/ С.В. Рубцов /  
инициалы, фамилия

## КАДАСТРОВЫЙ ПЛАН ТЕРРИТОРИИ

Лист № 46	раздела 10	Всего листов раздела 10: 57	Всего разделов: 10	Всего листов: 216
25 июля 2017 г. № 48/ИСХ/17-233839				
Номер кадастрового квартала: 48:12:0310701				

Сведения о характерных точках границ:							
Номер п/п	Реестровый номер	Обозначение характерных точек	Координаты		Описание закрепления на местности	Метод определения координат и средняя квадратическая погрешность положения характерной точки (M <sub>t</sub> ), м	Система координат
			X	Y			
1	2	3	4	5	6	7	8
451	1374003	94	486615.89	1316681.21	_____	_____	_____
452	1374003	95	486596.40	1316649.37	_____	_____	_____
453	1374003	96	486650.27	1316633.04	_____	_____	_____
454	1374003	97	486765.48	1316609.20	_____	_____	_____
455	1374003	98	486770.20	1316611.93	_____	_____	_____
456	1374003	99	486777.99	1316618.97	_____	_____	_____
457	1374003	100	487015.74	1316750.30	_____	_____	_____
458	1374003	101	487115.85	1316830.99	_____	_____	_____
459	1374003	102	487116.26	1316829.84	_____	_____	_____
460	1374003	103	487251.53	1316647.84	_____	_____	_____

Заместитель начальника отдела подготовки сведений  
полное наименование должности

М.П.

подпись

/ С.В. Рубцов /  
инициалы, фамилия



## КАДАСТРОВЫЙ ПЛАН ТЕРРИТОРИИ

Лист № 47	раздела 10	Всего листов раздела 10: 57	Всего разделов: 10	Всего листов: 216
25 июля 2017 г. № 48/ИСХ/17-233839				
Номер кадастрового квартала: 48:12:0310701				

Сведения о характерных точках границ:							
Номер п/п	Реестровый номер	Обозначение характерных точек	Координаты		Описание закрепления на местности	Метод определения координат и средняя квадратическая погрешность положения характерной точки (M <sub>t</sub> ), м	Система координат
			X	Y			
1	2	3	4	5	6	7	8
461	1374003	104	487672.09	1316992.17	_____	_____	_____
462	1374003	105	487755.25	1317065.95	_____	_____	_____
463	1374003	106	487757.50	1317063.61	_____	_____	_____
464	1374003	107	488205.22	1316598.07	_____	_____	_____
465	1374003	108	488301.48	1316479.42	_____	_____	_____
466	1374003	109	488382.07	1316371.97	_____	_____	_____
467	1374003	110	488289.73	1316324.40	_____	_____	_____
468	1374003	111	488175	1316232.05	_____	_____	_____
469	1374003	112	487939.94	1316066.95	_____	_____	_____
470	1374003	113	487730.06	1315924.24	_____	_____	_____

Заместитель начальника отдела подготовки сведений  
полное наименование должности

М.П.

подпись

/ С.В. Рубцов /  
инициалы, фамилия

## КАДАСТРОВЫЙ ПЛАН ТЕРРИТОРИИ

Лист № 48	раздела 10	Всего листов раздела 10: 57	Всего разделов: 10	Всего листов: 216
25 июля 2017 г. № 48/ИСХ/17-233839				
Номер кадастрового квартала: 48:12:0310701				

Сведения о характерных точках границ:							
Номер п/п	Реестровый номер	Обозначение характерных точек	Координаты		Описание закрепления на местности	Метод определения координат и средняя квадратическая погрешность положения характерной точки (M <sub>t</sub> ), м	Система координат
			X	Y			
1	2	3	4	5	6	7	8
471	1374003	114	487714.65	1315914.21	_____	_____	_____
472	1374003	115	487727.70	1315864.21	_____	_____	_____
473	1374003	116	487743.66	1315752.46	_____	_____	_____
474	1374003	117	487754.30	1315631.30	_____	_____	_____
475	1374003	118	487735.86	1315453.92	_____	_____	_____
476	1374003	119	487700.38	1315292.15	_____	_____	_____
477	1374003	120	487714.57	1315256.67	_____	_____	_____
478	1374003	121	487738.69	1315241.06	_____	_____	_____
479	1374003	122	487743.80	1314440.45	_____	_____	_____
480	1374003	123	487725.64	1314292.87	_____	_____	_____

Заместитель начальника отдела подготовки сведений  
полное наименование должности

М.П.

подпись

/ С.В. Рубцов /  
инициалы, фамилия

## КАДАСТРОВЫЙ ПЛАН ТЕРРИТОРИИ

Лист № 49	раздела 10	Всего листов раздела 10: 57	Всего разделов: 10	Всего листов: 216
25 июля 2017 г. № 48/ИСХ/17-233839				
Номер кадастрового квартала: 48:12:0310701				

Сведения о характерных точках границ:							
Номер п/п	Реестровый номер	Обозначение характерных точек	Координаты		Описание закрепления на местности	Метод определения координат и средняя квадратическая погрешность положения характерной точки (M <sub>t</sub> ), м	Система координат
			X	Y			
1	2	3	4	5	6	7	8
481	1374003	124	487637.32	1313680.85	_____	_____	_____
482	1374003	125	487648.21	1313679.94	_____	_____	_____
483	1374003	126	487640.04	1313605.47	_____	_____	_____
484	1374003	127	487546.49	1313620.91	_____	_____	_____
485	1374003	128	487519.61	1313427.19	_____	_____	_____
486	1374003	129	487443.46	1312912.45	_____	_____	_____
487	1374003	130	487453.91	1312903.18	_____	_____	_____
488	1374003	131	487888.20	1312553.95	_____	_____	_____
489	1374003	132	488237.43	1312307.69	_____	_____	_____
490	1374003	133	488091.92	1312325.60	_____	_____	_____

Заместитель начальника отдела подготовки сведений  
полное наименование должности

М.П.

подпись

/ С.В. Рубцов /  
инициалы, фамилия

## КАДАСТРОВЫЙ ПЛАН ТЕРРИТОРИИ

Лист № 50	раздела 10	Всего листов раздела 10: 57	Всего разделов: 10	Всего листов: 216
25 июля 2017 г. № 48/ИСХ/17-233839				
Номер кадастрового квартала: 48:12:0310701				

Сведения о характерных точках границ:							
Номер п/п	Реестровый номер	Обозначение характерных точек	Координаты		Описание закрепления на местности	Метод определения координат и средняя квадратическая погрешность положения характерной точки (M <sub>t</sub> ), м	Система координат
			X	Y			
1	2	3	4	5	6	7	8
491	1374003	134	487894.92	1312359.18	_____	_____	_____
492	1374003	135	487541.21	1312437.54	_____	_____	_____
493	1374003	136	487265.86	1312511.41	_____	_____	_____
494	1374003	137	486956.92	1312587.53	_____	_____	_____
495	1374003	138	486983.79	1312491.26	_____	_____	_____
496	1374003	139	487010.65	1312421.86	_____	_____	_____
497	1374003	140	487064.38	1312332.32	_____	_____	_____
498	1374003	141	487124.82	1312242.77	_____	_____	_____
499	1374003	142	487160.64	1312182.33	_____	_____	_____
500	1374003	143	487194.22	1312121.89	_____	_____	_____

Заместитель начальника отдела подготовки сведений  
полное наименование должности

М.П.

подпись

/ С.В. Рубцов /  
инициалы, фамилия

## КАДАСТРОВЫЙ ПЛАН ТЕРРИТОРИИ

Лист № 51	раздела 10	Всего листов раздела 10: 57	Всего разделов: 10	Всего листов: 216
25 июля 2017 г. № 48/ИСХ/17-233839				
Номер кадастрового квартала: 48:12:0310701				

Сведения о характерных точках границ:							
Номер п/п	Реестровый номер	Обозначение характерных точек	Координаты		Описание закрепления на местности	Метод определения координат и средняя квадратическая погрешность положения характерной точки (Мт), м	Система координат
			Х	У			
1	2	3	4	5	6	7	8
501	1374003	144	487218.85	1312052.49	_____	_____	_____
502	1374003	145	487238.99	1311989.80	_____	_____	_____
503	1374003	146	487245.71	1311927.12	_____	_____	_____
504	1374003	147	487245.71	1311877.87	_____	_____	_____
505	1374003	148	487234.52	1311857.72	_____	_____	_____
506	1374003	149	486842.75	1311815.19	_____	_____	_____
507	1374003	150	486287.57	1311768.18	_____	_____	_____
508	1374003	151	486029.31	1311739.48	_____	_____	_____
509	1374003	152	486043.37	1311809.77	_____	_____	_____
510	1374003	153	486051.98	1311951.84	_____	_____	_____

Заместитель начальника отдела подготовки сведений  
полное наименование должности

М.П.

подпись

/ С.В. Рубцов /  
инициалы, фамилия

## КАДАСТРОВЫЙ ПЛАН ТЕРРИТОРИИ

Лист № 52	раздела 10	Всего листов раздела 10: 57	Всего разделов: 10	Всего листов: 216
25 июля 2017 г. № 48/ИСХ/17-233839				
Номер кадастрового квартала: 48:12:0310701				

Сведения о характерных точках границ:							
Номер п/п	Реестровый номер	Обозначение характерных точек	Координаты		Описание закрепления на местности	Метод определения координат и средняя квадратическая погрешность положения характерной точки (M <sub>t</sub> ), м	Система координат
			X	Y			
1	2	3	4	5	6	7	8
511	1374003	154	486057.72	1312004.94	_____	_____	_____
512	1374003	155	486046.24	1312267.55	_____	_____	_____
513	1374003	156	486021.84	1312416.80	_____	_____	_____
514	1374003	157	485977.36	1312596.18	_____	_____	_____
515	1374003	158	485969.32	1312623.96	_____	_____	_____
516	1374003	159	485416.77	1312642.38	_____	_____	_____
517	1374003	160	485408.02	1312585.49	_____	_____	_____
518	1374003	161	485340.19	1312482.65	_____	_____	_____
519	1374003	162	485311.75	1312476.09	_____	_____	_____
520	1374003	163	485254.86	1312482.65	_____	_____	_____

Заместитель начальника отдела подготовки сведений  
полное наименование должности

М.П.

подпись

/ С.В. Рубцов /  
инициалы, фамилия

## КАДАСТРОВЫЙ ПЛАН ТЕРРИТОРИИ

Лист № 53	раздела 10	Всего листов раздела 10: 57	Всего разделов: 10	Всего листов: 216
25 июля 2017 г. № 48/ИСХ/17-233839				
Номер кадастрового квартала: 48:12:0310701				

Сведения о характерных точках границ:							
Номер п/п	Реестровый номер	Обозначение характерных точек	Координаты		Описание закрепления на местности	Метод определения координат и средняя квадратическая погрешность положения характерной точки (M <sub>t</sub> ), м	Система координат
			X	Y			
1	2	3	4	5	6	7	8
521	1374003	164	485254.86	1312384.19	_____	_____	_____
522	1374003	165	485259.23	1312250.72	_____	_____	_____
523	1374003	166	485254.86	1312202.58	_____	_____	_____
524	1374003	167	485252.67	1311887.50	_____	_____	_____
525	1374003	168	485241.73	1311732.15	_____	_____	_____
526	1374003	169	485228.60	1311638.06	_____	_____	_____
527	1374003	170	485187.03	1311524.28	_____	_____	_____
528	1374003	171	485180.46	1311675.26	_____	_____	_____
529	1374003	172	485166.46	1311803.04	_____	_____	_____
530	1374003	173	485127.95	1311960.58	_____	_____	_____

Заместитель начальника отдела подготовки сведений  
полное наименование должности

М.П.

подпись

/ С.В. Рубцов /  
инициалы, фамилия

## КАДАСТРОВЫЙ ПЛАН ТЕРРИТОРИИ

Лист № 54	раздела 10	Всего листов раздела 10: 57	Всего разделов: 10	Всего листов: 216
25 июля 2017 г. № 48/ИСХ/17-233839				
Номер кадастрового квартала: 48:12:0310701				

Сведения о характерных точках границ:							
Номер п/п	Реестровый номер	Обозначение характерных точек	Координаты		Описание закрепления на местности	Метод определения координат и средняя квадратическая погрешность положения характерной точки (M <sub>t</sub> ), м	Система координат
			X	Y			
1	2	3	4	5	6	7	8
531	1374003	174	485036.93	1312130.37	_____	_____	_____
532	1374003	175	484949.40	1312202.14	_____	_____	_____
533	1374003	176	484891.64	1312258.16	_____	_____	_____
534	1374003	177	484840.88	1312287.91	_____	_____	_____
535	1374003	178	484798.87	1312300.17	_____	_____	_____
536	1374003	179	484751.60	1312298.42	_____	_____	_____
537	1374003	180	484690.34	1312277.41	_____	_____	_____
538	1374003	181	484650.08	1312294.92	_____	_____	_____
539	1374003	182	484597.57	1312340.43	_____	_____	_____
540	1374003	183	484547.85	1312371.58	_____	_____	_____

Заместитель начальника отдела подготовки сведений  
полное наименование должности

М.П.

подпись

/ С.В. Рубцов /  
инициалы, фамилия



## КАДАСТРОВЫЙ ПЛАН ТЕРРИТОРИИ

Лист № 55	раздела 10	Всего листов раздела 10: 57	Всего разделов: 10	Всего листов: 216
25 июля 2017 г. № 48/ИСХ/17-233839				
Номер кадастрового квартала: 48:12:0310701				

Сведения о характерных точках границ:							
Номер п/п	Реестровый номер	Обозначение характерных точек	Координаты		Описание закрепления на местности	Метод определения координат и средняя квадратическая погрешность положения характерной точки (Мт), м	Система координат
			Х	У			
1	2	3	4	5	6	7	8
541	1374003	184	484535.25	1312400.99	_____	_____	_____
542	1374003	185	484545.05	1312429	_____	_____	_____
543	1374003	186	484574.46	1312458.41	_____	_____	_____
544	1374003	187	484661.28	1312515.82	_____	_____	_____
545	1374003	188	484665.48	1312560.63	_____	_____	_____
546	1374003	189	484624.87	1312678.26	_____	_____	_____
547	1374003	190	484582.86	1312706.27	_____	_____	_____
548	1374003	191	484581.46	1312718.87	_____	_____	_____
549	1374003	192	484627.67	1312795.89	_____	_____	_____
550	1374003	193	484658.48	1312900.92	_____	_____	_____

Заместитель начальника отдела подготовки сведений  
полное наименование должности

М.П.

подпись

/ С.В. Рубцов /  
инициалы, фамилия

## КАДАСТРОВЫЙ ПЛАН ТЕРРИТОРИИ

Лист № 56	раздела 10	Всего листов раздела 10: 57	Всего разделов: 10	Всего листов: 216
25 июля 2017 г. № 48/ИСХ/17-233839				
Номер кадастрового квартала: 48:12:0310701				

Сведения о характерных точках границ:							
Номер п/п	Реестровый номер	Обозначение характерных точек	Координаты		Описание закрепления на местности	Метод определения координат и средняя квадратическая погрешность положения характерной точки (M <sub>t</sub> ), м	Система координат
			X	Y			
1	2	3	4	5	6	7	8
551	1374003	194	484650.08	1312944.33	_____	_____	_____
552	1374003	195	484739.70	1313089.97	_____	_____	_____
553	1374003	196	484767.71	1313126.38	_____	_____	_____
554	1374003	197	484777.51	1313157.18	_____	_____	_____
555	1374003	198	484771.91	1313206.20	_____	_____	_____
556	1374003	199	484742.50	1313274.81	_____	_____	_____
557	1374003	200	484716.18	1313340.07	_____	_____	_____
558	1374003	201	484679.21	1313418.49	_____	_____	_____
559	1374003	202	484633.27	1313433.05	_____	_____	_____
560	1374003	203	484575.02	1313426.33	_____	_____	_____

Заместитель начальника отдела подготовки сведений  
полное наименование должности

М.П.

подпись

/ С.В. Рубцов /  
инициалы, фамилия

## КАДАСТРОВЫЙ ПЛАН ТЕРРИТОРИИ

Лист № 57	раздела 10	Всего листов раздела 10: 57	Всего разделов: 10	Всего листов: 216
25 июля 2017 г. № 48/ИСХ/17-233839				
Номер кадастрового квартала: 48:12:0310701				

Сведения о характерных точках границ:							
Номер п/п	Реестровый номер	Обозначение характерных точек	Координаты		Описание закрепления на местности	Метод определения координат и средняя квадратическая погрешность положения характерной точки (M <sub>t</sub> ), м	Система координат
			X	Y			
1	2	3	4	5	6	7	8
561	1374003	204	484535.81	1313421.85	_____	_____	_____
562	1374003	205	484499.36	1313594.14	_____	_____	_____
563	1374003	206	484474.19	1313713.12	_____	_____	_____
564	1374003	1	484345.32	1314144.62	_____	_____	_____

Заместитель начальника отдела подготовки сведений  
полное наименование должности

М.П.

подпись

/ С.В. Рубцов /  
инициалы, фамилия

## КАДАСТРОВЫЙ ПЛАН ТЕРРИТОРИИ

Лист № 1	раздела 11	Всего листов раздела 11: 67	Всего разделов: 10	Всего листов: 216
25 июля 2017 г. № 48/ИСХ/17-233839				
Номер кадастрового квартала: 48:12:0310701				

Описание местоположения границ зон с особыми условиями использования территорий, территориальных зон, территорий объектов культурного наследия, территорий опережающего социально-экономического развития, зон территориального развития в Российской Федерации, игорных зон, лесничеств, лесопарков, особо охраняемых природных территорий, особых экономических зон, охотничьих угодий, земельных участков, подлежащих образованию в соответствии с утвержденным проектом межевания территории, береговых линий (границы водного объекта), единиц кадастрового деления

Сведения о характерных точках границ:

Номер п/п	Реестровый (учетный, условный) номер	Обозначение характерных точек	Координаты		Описание закрепления на местности	Метод определения координат и средняя квадратическая погрешность положения характерной точки (Мт), м	Система координат
			X	Y			
1	2	3	4	5	6	7	8
1	48:12:0310701	1	486039.04	1312306.55	_____	_____	_____
2	48:12:0310701	2	485422.94	1312318.37	_____	_____	_____
3	48:12:0310701	3	485423.93	1312327.53	_____	_____	_____
4	48:12:0310701	4	485430.93	1312444.13	_____	_____	_____
5	48:12:0310701	5	485443.83	1312638.67	_____	_____	_____
6	48:12:0310701	6	485486.70	1313267.67	_____	_____	_____
7	48:12:0310701	7	485491.57	1313354.66	_____	_____	_____
8	48:12:0310701	8	485487.73	1313354.51	_____	_____	_____
9	48:12:0310701	9	485488.92	1313388.12	_____	_____	_____
10	48:12:0310701	10	485493.47	1313388.56	_____	_____	_____

Заместитель начальника отдела подготовки сведений  
полное наименование должности

М.П. / С.В. Рубцов /  
подпись инициалы, фамилия

## КАДАСТРОВЫЙ ПЛАН ТЕРРИТОРИИ

Лист № 2	раздела 11	Всего листов раздела 11: 67	Всего разделов: 10	Всего листов: 216
25 июля 2017 г. № 48/ИСХ/17-233839				
Номер кадастрового квартала: 48:12:0310701				

Сведения о характерных точках границ:							
Номер п/п	Реестровый (учетный, условный) номер	Обозначение характерных точек	Координаты		Описание закрепления на местности	Метод определения координат и средняя квадратическая погрешность положения характерной точки (M <sub>t</sub> ), м	Система координат
			X	Y			
1	2	3	4	5	6	7	8
11	48:12:0310701	11	485536.49	1313397.44	_____	_____	_____
12	48:12:0310701	12	485543.83	1313395.85	_____	_____	_____
13	48:12:0310701	13	485541.79	1313432.33	_____	_____	_____
14	48:12:0310701	14	485496.08	1313433.39	_____	_____	_____
15	48:12:0310701	15	485496.60	1313444.29	_____	_____	_____
16	48:12:0310701	16	485496.60	1313518.75	_____	_____	_____
17	48:12:0310701	17	485488.46	1313563.28	_____	_____	_____
18	48:12:0310701	18	485486.01	1313602.89	_____	_____	_____
19	48:12:0310701	19	485499.30	1313570.64	_____	_____	_____
20	48:12:0310701	20	485515.80	1313531.40	_____	_____	_____

Заместитель начальника отдела подготовки сведений  
полное наименование должности

М.П.

подпись

/ С.В. Рубцов /  
инициалы, фамилия

## КАДАСТРОВЫЙ ПЛАН ТЕРРИТОРИИ

Лист № 3	раздела 11	Всего листов раздела 11: 67	Всего разделов: 10	Всего листов: 216
25 июля 2017 г. № 48/ИСХ/17-233839				
Номер кадастрового квартала: 48:12:0310701				

Сведения о характерных точках границ:							
Номер п/п	Реестровый (учетный, условный) номер	Обозначение характерных точек	Координаты		Описание закрепления на местности	Метод определения координат и средняя квадратическая погрешность положения характерной точки (M <sub>t</sub> ), м	Система координат
			X	Y			
1	2	3	4	5	6	7	8
21	48:12:0310701	21	485570	1313425.40	_____	_____	_____
22	48:12:0310701	22	485595.33	1313368.96	_____	_____	_____
23	48:12:0310701	23	485942.13	1312706.65	_____	_____	_____
24	48:12:0310701	24	486032.13	1312345.19	_____	_____	_____
25	48:12:0310701	1	486039.04	1312306.55	_____	_____	_____
26	48.12.2.58	1	489885.86	1304927.54	_____	Геодезический метод; 0.50	_____
27	48.12.2.58	2	489897.69	1304944.65	_____	Геодезический метод; 0.50	_____
28	48.12.2.58	3	489802.05	1305010.76	_____	Геодезический метод; 0.50	_____
29	48.12.2.58	4	489476.44	1305065.96	_____	Геодезический метод; 0.50	_____
30	48.12.2.58	5	489547.48	1305256.44	_____	Геодезический метод; 0.50	_____

Заместитель начальника отдела подготовки сведений  
полное наименование должности

М.П.

подпись

/ С.В. Рубцов /  
инициалы, фамилия

## КАДАСТРОВЫЙ ПЛАН ТЕРРИТОРИИ

Лист № 4	раздела 11	Всего листов раздела 11: 67	Всего разделов: 10	Всего листов: 216
25 июля 2017 г. № 48/ИСХ/17-233839				
Номер кадастрового квартала: 48:12:0310701				

Сведения о характерных точках границ:							
Номер п/п	Реестровый (учетный, условный) номер	Обозначение характерных точек	Координаты		Описание закрепления на местности	Метод определения координат и средняя квадратическая погрешность положения характерной точки (M <sub>t</sub> ), м	Система координат
			X	Y			
1	2	3	4	5	6	7	8
31	48.12.2.58	6	489572.43	1305274.26	_____	Геодезический метод; 0.50	_____
32	48.12.2.58	7	489599.06	1305298.52	_____	Геодезический метод; 0.50	_____
33	48.12.2.58	8	489585.05	1305313.89	_____	Геодезический метод; 0.50	_____
34	48.12.2.58	9	489559.33	1305290.46	_____	Геодезический метод; 0.50	_____
35	48.12.2.58	10	489530.22	1305269.66	_____	Геодезический метод; 0.50	_____
36	48.12.2.58	11	489453.57	1305064.16	_____	Геодезический метод; 0.50	_____
37	48.12.2.58	12	489429.72	1305018.73	_____	Геодезический метод; 0.50	_____
38	48.12.2.58	13	489377.70	1305049.90	_____	Геодезический метод; 0.50	_____
39	48.12.2.58	14	489366.17	1305032.57	_____	Геодезический метод; 0.50	_____
40	48.12.2.58	15	489419.96	1305000.33	_____	Геодезический метод; 0.50	_____

Заместитель начальника отдела подготовки сведений  
полное наименование должности

М.П.

подпись

/ С.В. Рубцов /  
инициалы, фамилия

## КАДАСТРОВЫЙ ПЛАН ТЕРРИТОРИИ

Лист № 5	раздела 11	Всего листов раздела 11: 67	Всего разделов: 10	Всего листов: 216
25 июля 2017 г. № 48/ИСХ/17-233839				
Номер кадастрового квартала: 48:12:0310701				

Сведения о характерных точках границ:							
Номер п/п	Реестровый (учетный, условный) номер	Обозначение характерных точек	Координаты		Описание закрепления на местности	Метод определения координат и средняя квадратическая погрешность положения характерной точки (M <sub>t</sub> ), м	Система координат
			X	Y			
1	2	3	4	5	6	7	8
41	48.12.2.58	16	489408.40	1304978.78	_____	Геодезический метод; 0.50	_____
42	48.12.2.58	17	489394.59	1304975.75	_____	Геодезический метод; 0.50	_____
43	48.12.2.58	18	489350.89	1304965.79	_____	Геодезический метод; 0.50	_____
44	48.12.2.58	19	489101.86	1304947.65	_____	Геодезический метод; 0.50	_____
45	48.12.2.58	20	489092.42	1304947.70	_____	Геодезический метод; 0.50	_____
46	48.12.2.58	21	488299.42	1305060.57	_____	Геодезический метод; 0.50	_____
47	48.12.2.58	22	488291.22	1305063.02	_____	Геодезический метод; 0.50	_____
48	48.12.2.58	23	488214.41	1305074.89	_____	Геодезический метод; 0.50	_____
49	48.12.2.58	24	488202.14	1305072.55	_____	Геодезический метод; 0.50	_____
50	48.12.2.58	25	488173.39	1305042.33	_____	Геодезический метод; 0.50	_____

Заместитель начальника отдела подготовки сведений  
полное наименование должности

М.П.

подпись

/ С.В. Рубцов /  
инициалы, фамилия



## КАДАСТРОВЫЙ ПЛАН ТЕРРИТОРИИ

Лист № 6	раздела 11	Всего листов раздела 11: 67	Всего разделов: 10	Всего листов: 216
25 июля 2017 г. № 48/ИСХ/17-233839				
Номер кадастрового квартала: 48:12:0310701				

Сведения о характерных точках границ:							
Номер п/п	Реестровый (учетный, условный) номер	Обозначение характерных точек	Координаты		Описание закрепления на местности	Метод определения координат и средняя квадратическая погрешность положения характерной точки (M <sub>t</sub> ), м	Система координат
			X	Y			
1	2	3	4	5	6	7	8
51	48.12.2.58	26	488145.44	1305014.71	_____	Геодезический метод; 0.50	_____
52	48.12.2.58	27	488133.91	1305004.48	_____	Геодезический метод; 0.50	_____
53	48.12.2.58	28	487241.13	1305284.44	_____	Геодезический метод; 0.50	_____
54	48.12.2.58	29	487231.98	1305297.01	_____	Геодезический метод; 0.50	_____
55	48.12.2.58	30	487222.96	1305313.83	_____	Геодезический метод; 0.50	_____
56	48.12.2.58	31	487169.44	1305326.90	_____	Геодезический метод; 0.50	_____
57	48.12.2.58	32	487097.27	1305345.63	_____	Геодезический метод; 0.50	_____
58	48.12.2.58	33	486358.78	1305532.73	_____	Геодезический метод; 0.50	_____
59	48.12.2.58	34	486331.44	1305522.67	_____	Геодезический метод; 0.50	_____
60	48.12.2.58	35	486142.32	1305588.93	_____	Геодезический метод; 0.50	_____

Заместитель начальника отдела подготовки сведений  
полное наименование должности

М.П.

подпись

/ С.В. Рубцов /  
инициалы, фамилия

## КАДАСТРОВЫЙ ПЛАН ТЕРРИТОРИИ

Лист № 7	раздела 11	Всего листов раздела 11: 67	Всего разделов: 10	Всего листов: 216
25 июля 2017 г. № 48/ИСХ/17-233839				
Номер кадастрового квартала: 48:12:0310701				

Сведения о характерных точках границ:							
Номер п/п	Реестровый (учетный, условный) номер	Обозначение характерных точек	Координаты		Описание закрепления на местности	Метод определения координат и средняя квадратическая погрешность положения характерной точки (M <sub>t</sub> ), м	Система координат
			X	Y			
1	2	3	4	5	6	7	8
61	48.12.2.58	36	485524.52	1305840.58	_____	Геодезический метод; 0.50	_____
62	48.12.2.58	37	485087.40	1306015.65	_____	Геодезический метод; 0.50	_____
63	48.12.2.58	38	485022.01	1306044.46	_____	Геодезический метод; 0.50	_____
64	48.12.2.58	39	484690.74	1306135.54	_____	Геодезический метод; 0.50	_____
65	48.12.2.58	40	484703.83	1306201.96	_____	Геодезический метод; 0.50	_____
66	48.12.2.58	41	484984.67	1307742.60	_____	Геодезический метод; 0.50	_____
67	48.12.2.58	42	485061.05	1308166.32	_____	Геодезический метод; 0.50	_____
68	48.12.2.58	43	485179.66	1308814	_____	Геодезический метод; 0.50	_____
69	48.12.2.58	44	485274.90	1309245.14	_____	Геодезический метод; 0.50	_____
70	48.12.2.58	45	485290.54	1309316.75	_____	Геодезический метод; 0.50	_____

Заместитель начальника отдела подготовки сведений  
полное наименование должности

М.П.

подпись

/ С.В. Рубцов /  
инициалы, фамилия

## КАДАСТРОВЫЙ ПЛАН ТЕРРИТОРИИ

Лист № 8	раздела 11	Всего листов раздела 11: 67	Всего разделов: 10	Всего листов: 216
25 июля 2017 г. № 48/ИСХ/17-233839				
Номер кадастрового квартала: 48:12:0310701				

Сведения о характерных точках границ:							
Номер п/п	Реестровый (учетный, условный) номер	Обозначение характерных точек	Координаты		Описание закрепления на местности	Метод определения координат и средняя квадратическая погрешность положения характерной точки (M <sub>t</sub> ), м	Система координат
			X	Y			
1	2	3	4	5	6	7	8
71	48.12.2.58	46	485342.20	1309548.91	_____	Геодезический метод; 0.50	_____
72	48.12.2.58	47	485392	1309776.07	_____	Геодезический метод; 0.50	_____
73	48.12.2.58	48	485429.37	1309929.95	_____	Геодезический метод; 0.50	_____
74	48.12.2.58	49	485457.50	1310072.90	_____	Геодезический метод; 0.50	_____
75	48.12.2.58	50	485357.34	1310349.44	_____	Геодезический метод; 0.50	_____
76	48.12.2.58	51	485345.21	1310467.31	_____	Геодезический метод; 0.50	_____
77	48.12.2.58	52	485349.48	1310520.42	_____	Геодезический метод; 0.50	_____
78	48.12.2.58	53	485384.66	1310964.89	_____	Геодезический метод; 0.50	_____
79	48.12.2.58	54	485397.89	1311170.41	_____	Геодезический метод; 0.50	_____
80	48.12.2.58	55	485430.96	1311570	_____	Геодезический метод; 0.50	_____

Заместитель начальника отдела подготовки сведений  
полное наименование должности

М.П.

подпись

/ С.В. Рубцов /  
инициалы, фамилия

## КАДАСТРОВЫЙ ПЛАН ТЕРРИТОРИИ

Лист № 9	раздела 11	Всего листов раздела 11: 67	Всего разделов: 10	Всего листов: 216
25 июля 2017 г. № 48/ИСХ/17-233839				
Номер кадастрового квартала: 48:12:0310701				

Сведения о характерных точках границ:							
Номер п/п	Реестровый (учетный, условный) номер	Обозначение характерных точек	Координаты		Описание закрепления на местности	Метод определения координат и средняя квадратическая погрешность положения характерной точки (M <sub>t</sub> ), м	Система координат
			X	Y			
1	2	3	4	5	6	7	8
81	48.12.2.58	56	485503.48	1312684.25	_____	Геодезический метод; 0.50	_____
82	48.12.2.58	57	485652.10	1312677.15	_____	Геодезический метод; 0.50	_____
83	48.12.2.58	58	485653.09	1312697.93	_____	Геодезический метод; 0.50	_____
84	48.12.2.58	59	485504.60	1312705.02	_____	Геодезический метод; 0.50	_____
85	48.12.2.58	60	485527	1313184.66	_____	Геодезический метод; 0.50	_____
86	48.12.2.58	61	485675.07	1313165.24	_____	Геодезический метод; 0.50	_____
87	48.12.2.58	62	485677.78	1313185.86	_____	Геодезический метод; 0.50	_____
88	48.12.2.58	63	485527.91	1313205.52	_____	Геодезический метод; 0.50	_____
89	48.12.2.58	64	485531.05	1313284.58	_____	Геодезический метод; 0.50	_____
90	48.12.2.58	65	485534.62	1313344.10	_____	Геодезический метод; 0.50	_____

Заместитель начальника отдела подготовки сведений  
полное наименование должности

М.П.

подпись

/ С.В. Рубцов /  
инициалы, фамилия

## КАДАСТРОВЫЙ ПЛАН ТЕРРИТОРИИ

Лист № 10	раздела 11	Всего листов раздела 11: 67	Всего разделов: 10	Всего листов: 216
25 июля 2017 г. № 48/ИСХ/17-233839				
Номер кадастрового квартала: 48:12:0310701				

Сведения о характерных точках границ:							
Номер п/п	Реестровый (учетный, условный) номер	Обозначение характерных точек	Координаты		Описание закрепления на местности	Метод определения координат и средняя квадратическая погрешность положения характерной точки (M <sub>t</sub> ), м	Система координат
			X	Y			
1	2	3	4	5	6	7	8
91	48.12.2.58	66	485513.86	1313345.35	_____	Геодезический метод; 0.50	_____
92	48.12.2.58	67	485510.27	1313285.62	_____	Геодезический метод; 0.50	_____
93	48.12.2.58	68	485506.77	1313197.32	_____	Геодезический метод; 0.50	_____
94	48.12.2.58	69	485483.26	1312693.77	_____	Геодезический метод; 0.50	_____
95	48.12.2.58	70	485410.21	1311571.53	_____	Геодезический метод; 0.50	_____
96	48.12.2.58	71	485377.15	1311171.94	_____	Геодезический метод; 0.50	_____
97	48.12.2.58	72	485363.91	1310966.38	_____	Геодезический метод; 0.50	_____
98	48.12.2.58	73	485328.74	1310522.07	_____	Геодезический метод; 0.50	_____
99	48.12.2.58	74	485324.32	1310467.07	_____	Геодезический метод; 0.50	_____
100	48.12.2.58	75	485336.91	1310344.76	_____	Геодезический метод; 0.50	_____

Заместитель начальника отдела подготовки сведений  
полное наименование должности

М.П.

подпись

/ С.В. Рубцов /  
инициалы, фамилия

## КАДАСТРОВЫЙ ПЛАН ТЕРРИТОРИИ

Лист № 11	раздела 11	Всего листов раздела 11: 67	Всего разделов: 10	Всего листов: 216
25 июля 2017 г. № 48/ИСХ/17-233839				
Номер кадастрового квартала: 48:12:0310701				

Сведения о характерных точках границ:							
Номер п/п	Реестровый (учетный, условный) номер	Обозначение характерных точек	Координаты		Описание закрепления на местности	Метод определения координат и средняя квадратическая погрешность положения характерной точки (M <sub>t</sub> ), м	Система координат
			X	Y			
1	2	3	4	5	6	7	8
101	48.12.2.58	76	485433.40	1310078.35	_____	Геодезический метод; 0.50	_____
102	48.12.2.58	77	484978.81	1309915.55	_____	Геодезический метод; 0.50	_____
103	48.12.2.58	78	484871.18	1309867.98	_____	Геодезический метод; 0.50	_____
104	48.12.2.58	79	484855.22	1309876.76	_____	Геодезический метод; 0.50	_____
105	48.12.2.58	80	484708.42	1309826.15	_____	Геодезический метод; 0.50	_____
106	48.12.2.58	81	484518.06	1309760.51	_____	Геодезический метод; 0.50	_____
107	48.12.2.58	82	484437.54	1309733.15	_____	Геодезический метод; 0.50	_____
108	48.12.2.58	83	484444.23	1309713.46	_____	Геодезический метод; 0.50	_____
109	48.12.2.58	84	484524.80	1309740.83	_____	Геодезический метод; 0.50	_____
110	48.12.2.58	85	484715.20	1309806.49	_____	Геодезический метод; 0.50	_____

Заместитель начальника отдела подготовки сведений  
полное наименование должности

М.П.

подпись

/ С.В. Рубцов /  
инициалы, фамилия

## КАДАСТРОВЫЙ ПЛАН ТЕРРИТОРИИ

Лист № 12	раздела 11	Всего листов раздела 11: 67	Всего разделов: 10	Всего листов: 216
25 июля 2017 г. № 48/ИСХ/17-233839				
Номер кадастрового квартала: 48:12:0310701				

Сведения о характерных точках границ:							
Номер п/п	Реестровый (учетный, условный) номер	Обозначение характерных точек	Координаты		Описание закрепления на местности	Метод определения координат и средняя квадратическая погрешность положения характерной точки (M <sub>t</sub> ), м	Система координат
			X	Y			
1	2	3	4	5	6	7	8
111	48.12.2.58	86	484853.28	1309854.09	_____	Геодезический метод; 0.50	_____
112	48.12.2.58	87	484859.60	1309850.61	_____	Геодезический метод; 0.50	_____
113	48.12.2.58	88	484855.79	1309815.25	_____	Геодезический метод; 0.50	_____
114	48.12.2.58	89	484853.78	1309772.19	_____	Геодезический метод; 0.50	_____
115	48.12.2.58	90	484851.82	1309730.08	_____	Геодезический метод; 0.50	_____
116	48.12.2.58	91	484849.70	1309684.77	_____	Геодезический метод; 0.50	_____
117	48.12.2.58	92	484847.43	1309646.56	_____	Геодезический метод; 0.50	_____
118	48.12.2.58	93	484841.16	1309601.02	_____	Геодезический метод; 0.50	_____
119	48.12.2.58	94	484857.05	1309599.26	_____	Геодезический метод; 0.50	_____
120	48.12.2.58	95	484888.22	1309543.13	_____	Геодезический метод; 0.50	_____

Заместитель начальника отдела подготовки сведений  
полное наименование должности

М.П.

подпись

/ С.В. Рубцов /  
инициалы, фамилия

## КАДАСТРОВЫЙ ПЛАН ТЕРРИТОРИИ

Лист № 13	раздела 11	Всего листов раздела 11: 67	Всего разделов: 10	Всего листов: 216
25 июля 2017 г. № 48/ИСХ/17-233839				
Номер кадастрового квартала: 48:12:0310701				

Сведения о характерных точках границ:							
Номер п/п	Реестровый (учетный, условный) номер	Обозначение характерных точек	Координаты		Описание закрепления на местности	Метод определения координат и средняя квадратическая погрешность положения характерной точки (M <sub>t</sub> ), м	Система координат
			X	Y			
1	2	3	4	5	6	7	8
121	48.12.2.58	96	484923.03	1309481.89	_____	Геодезический метод; 0.50	_____
122	48.12.2.58	97	484941.11	1309492.17	_____	Геодезический метод; 0.50	_____
123	48.12.2.58	98	484906.34	1309553.33	_____	Геодезический метод; 0.50	_____
124	48.12.2.58	99	484870.05	1309618.74	_____	Геодезический метод; 0.50	_____
125	48.12.2.58	100	484864.68	1309619.34	_____	Геодезический метод; 0.50	_____
126	48.12.2.58	101	484868.15	1309644.52	_____	Геодезический метод; 0.50	_____
127	48.12.2.58	102	484870.47	1309683.67	_____	Геодезический метод; 0.50	_____
128	48.12.2.58	103	484872.59	1309729.11	_____	Геодезический метод; 0.50	_____
129	48.12.2.58	104	484874.56	1309771.22	_____	Геодезический метод; 0.50	_____
130	48.12.2.58	105	484876.54	1309813.65	_____	Геодезический метод; 0.50	_____

Заместитель начальника отдела подготовки сведений  
полное наименование должности

М.П.

подпись

/ С.В. Рубцов /  
инициалы, фамилия



## КАДАСТРОВЫЙ ПЛАН ТЕРРИТОРИИ

Лист № 14	раздела 11	Всего листов раздела 11: 67	Всего разделов: 10	Всего листов: 216
25 июля 2017 г. № 48/ИСХ/17-233839				
Номер кадастрового квартала: 48:12:0310701				

Сведения о характерных точках границ:							
Номер п/п	Реестровый (учетный, условный) номер	Обозначение характерных точек	Координаты		Описание закрепления на местности	Метод определения координат и средняя квадратическая погрешность положения характерной точки (M <sub>t</sub> ), м	Система координат
			X	Y			
1	2	3	4	5	6	7	8
131	48.12.2.58	106	484880.38	1309849.30	_____	Геодезический метод; 0.50	_____
132	48.12.2.58	107	484986.53	1309896.22	_____	Геодезический метод; 0.50	_____
133	48.12.2.58	108	485432.99	1310056.11	_____	Геодезический метод; 0.50	_____
134	48.12.2.58	109	485409.05	1309934.42	_____	Геодезический метод; 0.50	_____
135	48.12.2.58	110	485371.73	1309780.75	_____	Геодезический метод; 0.50	_____
136	48.12.2.58	111	485321.89	1309553.40	_____	Геодезический метод; 0.50	_____
137	48.12.2.58	112	485270.22	1309321.23	_____	Геодезический метод; 0.50	_____
138	48.12.2.58	113	485254.59	1309249.60	_____	Геодезический метод; 0.50	_____
139	48.12.2.58	114	485159.26	1308818.12	_____	Геодезический метод; 0.50	_____
140	48.12.2.58	115	485040.59	1308170.03	_____	Геодезический метод; 0.50	_____

Заместитель начальника отдела подготовки сведений  
полное наименование должности

М.П.

подпись

/ С.В. Рубцов /  
инициалы, фамилия

## КАДАСТРОВЫЙ ПЛАН ТЕРРИТОРИИ

Лист № 15	раздела 11	Всего листов раздела 11: 67	Всего разделов: 10	Всего листов: 216
25 июля 2017 г. № 48/ИСХ/17-233839				
Номер кадастрового квартала: 48:12:0310701				

Сведения о характерных точках границ:							
Номер п/п	Реестровый (учетный, условный) номер	Обозначение характерных точек	Координаты		Описание закрепления на местности	Метод определения координат и средняя квадратическая погрешность положения характерной точки (M <sub>t</sub> ), м	Система координат
			X	Y			
1	2	3	4	5	6	7	8
141	48.12.2.58	116	484964.21	1307746.31	_____	Геодезический метод; 0.50	_____
142	48.12.2.58	117	484683.40	1306205.84	_____	Геодезический метод; 0.50	_____
143	48.12.2.58	118	484668.53	1306130.42	_____	Геодезический метод; 0.50	_____
144	48.12.2.58	119	484609.34	1305908.43	_____	Геодезический метод; 0.50	_____
145	48.12.2.58	120	484515.74	1305670.43	_____	Геодезический метод; 0.50	_____
146	48.12.2.58	121	484282.45	1305244.97	_____	Геодезический метод; 0.50	_____
147	48.12.2.58	122	483139.30	1303175.84	_____	Геодезический метод; 0.50	_____
148	48.12.2.58	123	482859.71	1302666.51	_____	Геодезический метод; 0.50	_____
149	48.12.2.58	124	482764.05	1302683.37	_____	Геодезический метод; 0.50	_____
150	48.12.2.58	125	482334.13	1302759.48	_____	Геодезический метод; 0.50	_____

Заместитель начальника отдела подготовки сведений  
полное наименование должности

М.П.

подпись

/ С.В. Рубцов /  
инициалы, фамилия

## КАДАСТРОВЫЙ ПЛАН ТЕРРИТОРИИ

Лист № 16	раздела 11	Всего листов раздела 11: 67	Всего разделов: 10	Всего листов: 216
25 июля 2017 г. № 48/ИСХ/17-233839				
Номер кадастрового квартала: 48:12:0310701				

Сведения о характерных точках границ:							
Номер п/п	Реестровый (учетный, условный) номер	Обозначение характерных точек	Координаты		Описание закрепления на местности	Метод определения координат и средняя квадратическая погрешность положения характерной точки (Mт), м	Система координат
			X	Y			
1	2	3	4	5	6	7	8
151	48.12.2.58	126	482237.46	1302776.38	_____	Геодезический метод; 0.50	_____
152	48.12.2.58	127	482076.49	1302808.58	_____	Геодезический метод; 0.50	_____
153	48.12.2.58	128	481949.26	1302838.75	_____	Геодезический метод; 0.50	_____
154	48.12.2.58	129	481864.24	1302772.04	_____	Геодезический метод; 0.50	_____
155	48.12.2.58	130	481877.08	1302755.68	_____	Геодезический метод; 0.50	_____
156	48.12.2.58	131	481954.21	1302816.20	_____	Геодезический метод; 0.50	_____
157	48.12.2.58	132	482072.05	1302788.25	_____	Геодезический метод; 0.50	_____
158	48.12.2.58	133	482233.63	1302755.93	_____	Геодезический метод; 0.50	_____
159	48.12.2.58	134	482330.52	1302739	_____	Геодезический метод; 0.50	_____
160	48.12.2.58	135	482340.20	1302737.28	_____	Геодезический метод; 0.50	_____

Заместитель начальника отдела подготовки сведений  
полное наименование должности

М.П. \_\_\_\_\_ / С.В. Рубцов /  
подпись инициалы, фамилия

## КАДАСТРОВЫЙ ПЛАН ТЕРРИТОРИИ

Лист № 17	раздела 11	Всего листов раздела 11: 67	Всего разделов: 10	Всего листов: 216
25 июля 2017 г. № 48/ИСХ/17-233839				
Номер кадастрового квартала: 48:12:0310701				

Сведения о характерных точках границ:							
Номер п/п	Реестровый (учетный, условный) номер	Обозначение характерных точек	Координаты		Описание закрепления на местности	Метод определения координат и средняя квадратическая погрешность положения характерной точки (M <sub>t</sub> ), м	Система координат
			X	Y			
1	2	3	4	5	6	7	8
161	48.12.2.58	136	482222.52	1302462.96	_____	Геодезический метод; 0.50	_____
162	48.12.2.58	137	482210.46	1302471.57	_____	Геодезический метод; 0.50	_____
163	48.12.2.58	138	482198.38	1302454.63	_____	Геодезический метод; 0.50	_____
164	48.12.2.58	139	482214	1302443.49	_____	Геодезический метод; 0.50	_____
165	48.12.2.58	140	482050.73	1302082.04	_____	Геодезический метод; 0.50	_____
166	48.12.2.58	141	482001.52	1302090.38	_____	Геодезический метод; 0.50	_____
167	48.12.2.58	142	481945.40	1302103.35	_____	Геодезический метод; 0.50	_____
168	48.12.2.58	143	481877.71	1302117.68	_____	Геодезический метод; 0.50	_____
169	48.12.2.58	144	481873.40	1302097.33	_____	Геодезический метод; 0.50	_____
170	48.12.2.58	145	481940.90	1302083.04	_____	Геодезический метод; 0.50	_____

Заместитель начальника отдела подготовки сведений  
полное наименование должности

М.П.

подпись

/ С.В. Рубцов /  
инициалы, фамилия

## КАДАСТРОВЫЙ ПЛАН ТЕРРИТОРИИ

Лист № 18	раздела 11	Всего листов раздела 11: 67	Всего разделов: 10	Всего листов: 216
25 июля 2017 г. № 48/ИСХ/17-233839				
Номер кадастрового квартала: 48:12:0310701				

Сведения о характерных точках границ:							
Номер п/п	Реестровый (учетный, условный) номер	Обозначение характерных точек	Координаты		Описание закрепления на местности	Метод определения координат и средняя квадратическая погрешность положения характерной точки (Mт), м	Система координат
			X	Y			
1	2	3	4	5	6	7	8
171	48.12.2.58	146	481997.44	1302069.97	_____	Геодезический метод; 0.50	_____
172	48.12.2.58	147	482063.08	1302058.85	_____	Геодезический метод; 0.50	_____
173	48.12.2.58	148	482236.51	1302442.81	_____	Геодезический метод; 0.50	_____
174	48.12.2.58	149	482361.24	1302733.56	_____	Геодезический метод; 0.50	_____
175	48.12.2.58	150	482760.42	1302662.89	_____	Геодезический метод; 0.50	_____
176	48.12.2.58	151	482870.78	1302643.44	_____	Геодезический метод; 0.50	_____
177	48.12.2.58	152	483157.52	1303165.81	_____	Геодезический метод; 0.50	_____
178	48.12.2.58	153	484300.67	1305234.94	_____	Геодезический метод; 0.50	_____
179	48.12.2.58	154	484534.62	1305661.58	_____	Геодезический метод; 0.50	_____
180	48.12.2.58	155	484629.13	1305901.93	_____	Геодезический метод; 0.50	_____

Заместитель начальника отдела подготовки сведений  
полное наименование должности

М.П.

подпись

/ С.В. Рубцов /  
инициалы, фамилия

## КАДАСТРОВЫЙ ПЛАН ТЕРРИТОРИИ

Лист № 19	раздела 11	Всего листов раздела 11: 67	Всего разделов: 10	Всего листов: 216
25 июля 2017 г. № 48/ИСХ/17-233839				
Номер кадастрового квартала: 48:12:0310701				

Сведения о характерных точках границ:							
Номер п/п	Реестровый (учетный, условный) номер	Обозначение характерных точек	Координаты		Описание закрепления на местности	Метод определения координат и средняя квадратическая погрешность положения характерной точки (M <sub>t</sub> ), м	Система координат
			X	Y			
1	2	3	4	5	6	7	8
181	48.12.2.58	156	484686.02	1306115.27	_____	Геодезический метод; 0.50	_____
182	48.12.2.58	157	485015.02	1306024.81	_____	Геодезический метод; 0.50	_____
183	48.12.2.58	158	485068.08	1306001.43	_____	Геодезический метод; 0.50	_____
184	48.12.2.58	159	485053.48	1305967.50	_____	Геодезический метод; 0.50	_____
185	48.12.2.58	160	484999.57	1305848.55	_____	Геодезический метод; 0.50	_____
186	48.12.2.58	161	485018.51	1305839.96	_____	Геодезический метод; 0.50	_____
187	48.12.2.58	162	485072.51	1305959.10	_____	Геодезический метод; 0.50	_____
188	48.12.2.58	163	485087.23	1305993.31	_____	Геодезический метод; 0.50	_____
189	48.12.2.58	164	485516.72	1305821.30	_____	Геодезический метод; 0.50	_____
190	48.12.2.58	165	486134.96	1305569.47	_____	Геодезический метод; 0.50	_____

Заместитель начальника отдела подготовки сведений  
полное наименование должности

М.П.

подпись

/ С.В. Рубцов /  
инициалы, фамилия

## КАДАСТРОВЫЙ ПЛАН ТЕРРИТОРИИ

Лист № 20	раздела 11	Всего листов раздела 11: 67	Всего разделов: 10	Всего листов: 216
25 июля 2017 г. № 48/ИСХ/17-233839				
Номер кадастрового квартала: 48:12:0310701				

Сведения о характерных точках границ:							
Номер п/п	Реестровый (учетный, условный) номер	Обозначение характерных точек	Координаты		Описание закрепления на местности	Метод определения координат и средняя квадратическая погрешность положения характерной точки (M <sub>t</sub> ), м	Система координат
			X	Y			
1	2	3	4	5	6	7	8
191	48.12.2.58	166	486331.62	1305500.57	_____	Геодезический метод; 0.50	_____
192	48.12.2.58	167	486359.92	1305510.99	_____	Геодезический метод; 0.50	_____
193	48.12.2.58	168	487092.11	1305325.49	_____	Геодезический метод; 0.50	_____
194	48.12.2.58	169	487164.36	1305306.72	_____	Геодезический метод; 0.50	_____
195	48.12.2.58	170	487209.02	1305295.83	_____	Геодезический метод; 0.50	_____
196	48.12.2.58	171	487214.32	1305285.93	_____	Геодезический метод; 0.50	_____
197	48.12.2.58	172	487228.35	1305266.64	_____	Геодезический метод; 0.50	_____
198	48.12.2.58	173	488138.93	1304981.10	_____	Геодезический метод; 0.50	_____
199	48.12.2.58	174	488159.66	1304999.53	_____	Геодезический метод; 0.50	_____
200	48.12.2.58	175	488188.23	1305027.77	_____	Геодезический метод; 0.50	_____

Заместитель начальника отдела подготовки сведений  
полное наименование должности

М.П. \_\_\_\_\_ / С.В. Рубцов /  
подпись инициалы, фамилия

## КАДАСТРОВЫЙ ПЛАН ТЕРРИТОРИИ

Лист № 21	раздела 11	Всего листов раздела 11: 67	Всего разделов: 10	Всего листов: 216
25 июля 2017 г. № 48/ИСХ/17-233839				
Номер кадастрового квартала: 48:12:0310701				

Сведения о характерных точках границ:							
Номер п/п	Реестровый (учетный, условный) номер	Обозначение характерных точек	Координаты		Описание закрепления на местности	Метод определения координат и средняя квадратическая погрешность положения характерной точки (M <sub>t</sub> ), м	Система координат
			X	Y			
1	2	3	4	5	6	7	8
201	48.12.2.58	176	488209.65	1305050.27	_____	Геодезический метод; 0.50	_____
202	48.12.2.58	177	488211.44	1305049.39	_____	Геодезический метод; 0.50	_____
203	48.12.2.58	178	488287.84	1305039.61	_____	Геодезический метод; 0.50	_____
204	48.12.2.58	179	488296.65	1305039.95	_____	Геодезический метод; 0.50	_____
205	48.12.2.58	180	489090.90	1304926.90	_____	Геодезический метод; 0.50	_____
206	48.12.2.58	181	489102.30	1304926.85	_____	Геодезический метод; 0.50	_____
207	48.12.2.58	182	489353.97	1304945.17	_____	Геодезический метод; 0.50	_____
208	48.12.2.58	183	489399.13	1304955.45	_____	Геодезический метод; 0.50	_____
209	48.12.2.58	184	489422.20	1304960.52	_____	Геодезический метод; 0.50	_____
210	48.12.2.58	185	489443.54	1305000.29	_____	Геодезический метод; 0.50	_____

Заместитель начальника отдела подготовки сведений  
полное наименование должности

М.П.

подпись

/ С.В. Рубцов /  
инициалы, фамилия



## КАДАСТРОВЫЙ ПЛАН ТЕРРИТОРИИ

Лист № 22	раздела 11	Всего листов раздела 11: 67	Всего разделов: 10	Всего листов: 216
25 июля 2017 г. № 48/ИСХ/17-233839				
Номер кадастрового квартала: 48:12:0310701				

Сведения о характерных точках границ:							
Номер п/п	Реестровый (учетный, условный) номер	Обозначение характерных точек	Координаты		Описание закрепления на местности	Метод определения координат и средняя квадратическая погрешность положения характерной точки (Мт), м	Система координат
			Х	У			
1	2	3	4	5	6	7	8
211	48.12.2.58	186	489467.71	1305046.35	_____	Геодезический метод; 0.50	_____
212	48.12.2.58	187	489794.03	1304991.02	_____	Геодезический метод; 0.50	_____
213	48.12.2.58	1	489885.86	1304927.54	_____	Геодезический метод; 0.50	_____
214	48.12.2.501	1	485667.19	1312919.08	_____	Метод спутниковых геодезических измерений (определений); 0.10	_____
215	48.12.2.501	2	485668.81	1312950.61	_____	Метод спутниковых геодезических измерений (определений); 0.10	_____
216	48.12.2.501	3	485670.04	1312981.84	_____	Метод спутниковых геодезических измерений (определений); 0.10	_____
217	48.12.2.501	4	485671.54	1313003.33	_____	Метод спутниковых геодезических измерений (определений); 0.10	_____
218	48.12.2.501	5	485673.19	1313034.91	_____	Метод спутниковых геодезических измерений (определений); 0.10	_____
219	48.12.2.501	6	485674.61	1313066.78	_____	Метод спутниковых геодезических измерений (определений); 0.10	_____
220	48.12.2.501	7	485675.65	1313083.86	_____	Метод спутниковых геодезических измерений (определений); 0.10	_____

Заместитель начальника отдела подготовки сведений  
полное наименование должности

М.П. / С.В. Рубцов /  
подпись инициалы, фамилия

## КАДАСТРОВЫЙ ПЛАН ТЕРРИТОРИИ

Лист № 23	раздела 11	Всего листов раздела 11: 67	Всего разделов: 10	Всего листов: 216
25 июля 2017 г. № 48/ИСХ/17-233839				
Номер кадастрового квартала: 48:12:0310701				

Сведения о характерных точках границ:							
Номер п/п	Реестровый (учетный, условный) номер	Обозначение характерных точек	Координаты		Описание закрепления на местности	Метод определения координат и средняя квадратическая погрешность положения характерной точки (Мт), м	Система координат
			Х	У			
1	2	3	4	5	6	7	8
221	48.12.2.501	8	485677.31	1313115.41	—	Метод спутниковых геодезических измерений (определений); 0.10	—
222	48.12.2.501	9	485678.89	1313147.28	—	Метод спутниковых геодезических измерений (определений); 0.10	—
223	48.12.2.501	10	485680.04	1313171.44	—	Метод спутниковых геодезических измерений (определений); 0.10	—
224	48.12.2.501	11	485679.44	1313173.01	—	Метод спутниковых геодезических измерений (определений); 0.10	—
225	48.12.2.501	12	485675.25	1313177.31	—	Метод спутниковых геодезических измерений (определений); 0.10	—
226	48.12.2.501	13	485673.23	1313177.88	—	Метод спутниковых геодезических измерений (определений); 0.10	—
227	48.12.2.501	14	485671.73	1313176.41	—	Метод спутниковых геодезических измерений (определений); 0.10	—
228	48.12.2.501	15	485672.25	1313174.37	—	Метод спутниковых геодезических измерений (определений); 0.10	—
229	48.12.2.501	16	485675.80	1313170.73	—	Метод спутниковых геодезических измерений (определений); 0.10	—
230	48.12.2.501	17	485674.69	1313147.48	—	Метод спутниковых геодезических измерений (определений); 0.10	—

Заместитель начальника отдела подготовки сведений  
полное наименование должности

М.П. / С.В. Рубцов /  
подпись инициалы, фамилия

## КАДАСТРОВЫЙ ПЛАН ТЕРРИТОРИИ

Лист № 24	раздела 11	Всего листов раздела 11: 67	Всего разделов: 10	Всего листов: 216
25 июля 2017 г. № 48/ИСХ/17-233839				
Номер кадастрового квартала: 48:12:0310701				

Сведения о характерных точках границ:							
Номер п/п	Реестровый (учетный, условный) номер	Обозначение характерных точек	Координаты		Описание закрепления на местности	Метод определения координат и средняя квадратическая погрешность положения характерной точки (Мт), м	Система координат
			Х	У			
1	2	3	4	5	6	7	8
231	48.12.2.501	18	485673.11	1313115.62	—	Метод спутниковых геодезических измерений (определений); 0.10	—
232	48.12.2.501	19	485671.45	1313084.09	—	Метод спутниковых геодезических измерений (определений); 0.10	—
233	48.12.2.501	20	485670.41	1313066.98	—	Метод спутниковых геодезических измерений (определений); 0.10	—
234	48.12.2.501	21	485668.99	1313035.10	—	Метод спутниковых геодезических измерений (определений); 0.10	—
235	48.12.2.501	22	485667.34	1313003.57	—	Метод спутниковых геодезических измерений (определений); 0.10	—
236	48.12.2.501	23	485665.99	1312984.11	—	Метод спутниковых геодезических измерений (определений); 0.10	—
237	48.12.2.501	24	485644.99	1312985.17	—	Метод спутниковых геодезических измерений (определений); 0.10	—
238	48.12.2.501	25	485623.20	1312986.25	—	Метод спутниковых геодезических измерений (определений); 0.10	—
239	48.12.2.501	26	485600.96	1312987.64	—	Метод спутниковых геодезических измерений (определений); 0.10	—
240	48.12.2.501	27	485569.78	1312989.19	—	Метод спутниковых геодезических измерений (определений); 0.10	—

Заместитель начальника отдела подготовки сведений  
полное наименование должности

М.П. / С.В. Рубцов /  
подпись инициалы, фамилия

## КАДАСТРОВЫЙ ПЛАН ТЕРРИТОРИИ

Лист № 25	раздела 11	Всего листов раздела 11: 67	Всего разделов: 10	Всего листов: 216
25 июля 2017 г. № 48/ИСХ/17-233839				
Номер кадастрового квартала: 48:12:0310701				

Сведения о характерных точках границ:							
Номер п/п	Реестровый (учетный, условный) номер	Обозначение характерных точек	Координаты		Описание закрепления на местности	Метод определения координат и средняя квадратическая погрешность положения характерной точки (Мт), м	Система координат
			Х	У			
1	2	3	4	5	6	7	8
241	48.12.2.501	28	485540.50	1312984.54	—	Метод спутниковых геодезических измерений (определений); 0.10	—
242	48.12.2.501	29	485538.87	1312983.22	—	Метод спутниковых геодезических измерений (определений); 0.10	—
243	48.12.2.501	30	485539.20	1312981.15	—	Метод спутниковых геодезических измерений (определений); 0.10	—
244	48.12.2.501	31	485541.16	1312980.40	—	Метод спутниковых геодезических измерений (определений); 0.10	—
245	48.12.2.501	32	485570.22	1312985.01	—	Метод спутниковых геодезических измерений (определений); 0.10	—
246	48.12.2.501	33	485600.73	1312983.44	—	Метод спутниковых геодезических измерений (определений); 0.10	—
247	48.12.2.501	34	485622.98	1312982.05	—	Метод спутниковых геодезических измерений (определений); 0.10	—
248	48.12.2.501	35	485644.79	1312980.97	—	Метод спутниковых геодезических измерений (определений); 0.10	—
249	48.12.2.501	36	485665.76	1312979.91	—	Метод спутниковых геодезических измерений (определений); 0.10	—
250	48.12.2.501	37	485664.61	1312950.79	—	Метод спутниковых геодезических измерений (определений); 0.10	—

Заместитель начальника отдела подготовки сведений  
полное наименование должности

М.П. / С.В. Рубцов /  
подпись инициалы, фамилия

## КАДАСТРОВЫЙ ПЛАН ТЕРРИТОРИИ

Лист № 26	раздела 11	Всего листов раздела 11: 67	Всего разделов: 10	Всего листов: 216
25 июля 2017 г. № 48/ИСХ/17-233839				
Номер кадастрового квартала: 48:12:0310701				

Сведения о характерных точках границ:							
Номер п/п	Реестровый (учетный, условный) номер	Обозначение характерных точек	Координаты		Описание закрепления на местности	Метод определения координат и средняя квадратическая погрешность положения характерной точки (Мт), м	Система координат
			Х	У			
1	2	3	4	5	6	7	8
251	48.12.2.501	38	485663.09	1312921.34	—	Метод спутниковых геодезических измерений (определений); 0.10	—
252	48.12.2.501	39	485641.19	1312922.12	—	Метод спутниковых геодезических измерений (определений); 0.10	—
253	48.12.2.501	40	485619.30	1312923.20	—	Метод спутниковых геодезических измерений (определений); 0.10	—
254	48.12.2.501	41	485597.39	1312924.19	—	Метод спутниковых геодезических измерений (определений); 0.10	—
255	48.12.2.501	42	485576.11	1312925.22	—	Метод спутниковых геодезических измерений (определений); 0.10	—
256	48.12.2.501	43	485553.97	1312926.21	—	Метод спутниковых геодезических измерений (определений); 0.10	—
257	48.12.2.501	44	485523.86	1312927.75	—	Метод спутниковых геодезических измерений (определений); 0.10	—
258	48.12.2.501	45	485521.99	1312926.79	—	Метод спутниковых геодезических измерений (определений); 0.10	—
259	48.12.2.501	46	485521.88	1312924.69	—	Метод спутниковых геодезических измерений (определений); 0.10	—
260	48.12.2.501	47	485523.64	1312923.55	—	Метод спутниковых геодезических измерений (определений); 0.10	—

Заместитель начальника отдела подготовки сведений  
полное наименование должности

М.П. / С.В. Рубцов /  
подпись инициалы, фамилия

## КАДАСТРОВЫЙ ПЛАН ТЕРРИТОРИИ

Лист № 27	раздела 11	Всего листов раздела 11: 67	Всего разделов: 10	Всего листов: 216
25 июля 2017 г. № 48/ИСХ/17-233839				
Номер кадастрового квартала: 48:12:0310701				

Сведения о характерных точках границ:							
Номер п/п	Реестровый (учетный, условный) номер	Обозначение характерных точек	Координаты		Описание закрепления на местности	Метод определения координат и средняя квадратическая погрешность положения характерной точки (Мт), м	Система координат
			Х	У			
1	2	3	4	5	6	7	8
261	48.12.2.501	48	485553.78	1312922.01	—	Метод спутниковых геодезических измерений (определений); 0.10	—
262	48.12.2.501	49	485575.92	1312921.02	—	Метод спутниковых геодезических измерений (определений); 0.10	—
263	48.12.2.501	50	485597.20	1312919.99	—	Метод спутниковых геодезических измерений (определений); 0.10	—
264	48.12.2.501	51	485619.11	1312919	—	Метод спутниковых геодезических измерений (определений); 0.10	—
265	48.12.2.501	52	485641.03	1312917.92	—	Метод спутниковых геодезических измерений (определений); 0.10	—
266	48.12.2.501	53	485665.02	1312917.07	—	Метод спутниковых геодезических измерений (определений); 0.10	—
267	48.12.2.501	54	485666.06	1312917.53	—	Метод спутниковых геодезических измерений (определений); 0.10	—
268	48.12.2.501	1	485667.19	1312919.08	—	Метод спутниковых геодезических измерений (определений); 0.10	—
269	48.12.2.500	1	485671.54	1313003.34	—	Метод спутниковых геодезических измерений (определений); 0.10	—
270	48.12.2.500	2	485673.19	1313034.91	—	Метод спутниковых геодезических измерений (определений); 0.10	—

Заместитель начальника отдела подготовки сведений  
полное наименование должности

М.П. / С.В. Рубцов /  
подпись инициалы, фамилия

## КАДАСТРОВЫЙ ПЛАН ТЕРРИТОРИИ

Лист № 28	раздела 11	Всего листов раздела 11: 67	Всего разделов: 10	Всего листов: 216
25 июля 2017 г. № 48/ИСХ/17-233839				
Номер кадастрового квартала: 48:12:0310701				

Сведения о характерных точках границ:							
Номер п/п	Реестровый (учетный, условный) номер	Обозначение характерных точек	Координаты		Описание закрепления на местности	Метод определения координат и средняя квадратическая погрешность положения характерной точки (Мт), м	Система координат
			Х	У			
1	2	3	4	5	6	7	8
271	48.12.2.500	3	485674.61	1313066.76	—	Метод спутниковых геодезических измерений (определений); 0.10	—
272	48.12.2.500	4	485675.65	1313083.86	—	Метод спутниковых геодезических измерений (определений); 0.10	—
273	48.12.2.500	5	485677.31	1313115.41	—	Метод спутниковых геодезических измерений (определений); 0.10	—
274	48.12.2.500	6	485678.89	1313147.28	—	Метод спутниковых геодезических измерений (определений); 0.10	—
275	48.12.2.500	7	485680.04	1313171.44	—	Метод спутниковых геодезических измерений (определений); 0.10	—
276	48.12.2.500	8	485679.71	1313172.68	—	Метод спутниковых геодезических измерений (определений); 0.10	—
277	48.12.2.500	9	485676.79	1313177.21	—	Метод спутниковых геодезических измерений (определений); 0.10	—
278	48.12.2.500	10	485674.92	1313178.17	—	Метод спутниковых геодезических измерений (определений); 0.10	—
279	48.12.2.500	11	485673.15	1313177.03	—	Метод спутниковых геодезических измерений (определений); 0.10	—
280	48.12.2.500	12	485673.25	1313174.93	—	Метод спутниковых геодезических измерений (определений); 0.10	—

Заместитель начальника отдела подготовки сведений  
полное наименование должности

М.П. / С.В. Рубцов /  
подпись инициалы, фамилия

## КАДАСТРОВЫЙ ПЛАН ТЕРРИТОРИИ

Лист № 29	раздела 11	Всего листов раздела 11: 67	Всего разделов: 10	Всего листов: 216
25 июля 2017 г. № 48/ИСХ/17-233839				
Номер кадастрового квартала: 48:12:0310701				

Сведения о характерных точках границ:							
Номер п/п	Реестровый (учетный, условный) номер	Обозначение характерных точек	Координаты		Описание закрепления на местности	Метод определения координат и средняя квадратическая погрешность положения характерной точки (Мт), м	Система координат
			Х	У			
1	2	3	4	5	6	7	8
281	48.12.2.500	13	485675.81	1313170.97	—	Метод спутниковых геодезических измерений (определений); 0.10	—
282	48.12.2.500	14	485674.69	1313147.48	—	Метод спутниковых геодезических измерений (определений); 0.10	—
283	48.12.2.500	15	485673.11	1313115.62	—	Метод спутниковых геодезических измерений (определений); 0.10	—
284	48.12.2.500	16	485671.45	1313084.09	—	Метод спутниковых геодезических измерений (определений); 0.10	—
285	48.12.2.500	17	485670.54	1313069.09	—	Метод спутниковых геодезических измерений (определений); 0.10	—
286	48.12.2.500	18	485649.75	1313070.07	—	Метод спутниковых геодезических измерений (определений); 0.10	—
287	48.12.2.500	19	485627.37	1313071.23	—	Метод спутниковых геодезических измерений (определений); 0.10	—
288	48.12.2.500	20	485605.60	1313072.34	—	Метод спутниковых геодезических измерений (определений); 0.10	—
289	48.12.2.500	21	485583.69	1313073.60	—	Метод спутниковых геодезических измерений (определений); 0.10	—
290	48.12.2.500	22	485561.52	1313074.78	—	Метод спутниковых геодезических измерений (определений); 0.10	—

Заместитель начальника отдела подготовки сведений  
полное наименование должности

М.П. / С.В. Рубцов /  
подпись инициалы, фамилия



## КАДАСТРОВЫЙ ПЛАН ТЕРРИТОРИИ

Лист № 30	раздела 11	Всего листов раздела 11: 67	Всего разделов: 10	Всего листов: 216
25 июля 2017 г. № 48/ИСХ/17-233839				
Номер кадастрового квартала: 48:12:0310701				

Сведения о характерных точках границ:							
Номер п/п	Реестровый (учетный, условный) номер	Обозначение характерных точек	Координаты		Описание закрепления на местности	Метод определения координат и средняя квадратическая погрешность положения характерной точки (Мт), м	Система координат
			Х	У			
1	2	3	4	5	6	7	8
291	48.12.2.500	23	485531.35	1313076.15	—	Метод спутниковых геодезических измерений (определений); 0.10	—
292	48.12.2.500	24	485529.48	1313075.18	—	Метод спутниковых геодезических измерений (определений); 0.10	—
293	48.12.2.500	25	485529.39	1313073.08	—	Метод спутниковых геодезических измерений (определений); 0.10	—
294	48.12.2.500	26	485531.15	1313071.95	—	Метод спутниковых геодезических измерений (определений); 0.10	—
295	48.12.2.500	27	485561.32	1313070.58	—	Метод спутниковых геодезических измерений (определений); 0.10	—
296	48.12.2.500	28	485583.46	1313069.40	—	Метод спутниковых геодезических измерений (определений); 0.10	—
297	48.12.2.500	29	485605.38	1313068.14	—	Метод спутниковых геодезических измерений (определений); 0.10	—
298	48.12.2.500	30	485627.15	1313067.03	—	Метод спутниковых геодезических измерений (определений); 0.10	—
299	48.12.2.500	31	485649.55	1313065.87	—	Метод спутниковых геодезических измерений (определений); 0.10	—
300	48.12.2.500	32	485670.32	1313064.89	—	Метод спутниковых геодезических измерений (определений); 0.10	—

Заместитель начальника отдела подготовки сведений  
полное наименование должности

М.П. / С.В. Рубцов /  
подпись инициалы, фамилия

## КАДАСТРОВЫЙ ПЛАН ТЕРРИТОРИИ

Лист № 31	раздела 11	Всего листов раздела 11: 67	Всего разделов: 10	Всего листов: 216
25 июля 2017 г. № 48/ИСХ/17-233839				
Номер кадастрового квартала: 48:12:0310701				

Сведения о характерных точках границ:							
Номер п/п	Реестровый (учетный, условный) номер	Обозначение характерных точек	Координаты		Описание закрепления на местности	Метод определения координат и средняя квадратическая погрешность положения характерной точки (Мт), м	Система координат
			Х	У			
1	2	3	4	5	6	7	8
301	48.12.2.500	33	485668.99	1313035.10	—	Метод спутниковых геодезических измерений (определений); 0.10	—
302	48.12.2.500	34	485667.45	1313005.63	—	Метод спутниковых геодезических измерений (определений); 0.10	—
303	48.12.2.500	35	485646.19	1313006.50	—	Метод спутниковых геодезических измерений (определений); 0.10	—
304	48.12.2.500	36	485624.61	1313007.67	—	Метод спутниковых геодезических измерений (определений); 0.10	—
305	48.12.2.500	37	485602.79	1313008.80	—	Метод спутниковых геодезических измерений (определений); 0.10	—
306	48.12.2.500	38	485572.35	1313010.44	—	Метод спутниковых геодезических измерений (определений); 0.10	—
307	48.12.2.500	39	485543.12	1313018.74	—	Метод спутниковых геодезических измерений (определений); 0.10	—
308	48.12.2.500	40	485541.09	1313018.23	—	Метод спутниковых геодезических измерений (определений); 0.10	—
309	48.12.2.500	41	485540.51	1313016.21	—	Метод спутниковых геодезических измерений (определений); 0.10	—
310	48.12.2.500	42	485541.98	1313014.70	—	Метод спутниковых геодезических измерений (определений); 0.10	—

Заместитель начальника отдела подготовки сведений  
полное наименование должности

М.П. / С.В. Рубцов /  
подпись инициалы, фамилия

## КАДАСТРОВЫЙ ПЛАН ТЕРРИТОРИИ

Лист № 32	раздела 11	Всего листов раздела 11: 67	Всего разделов: 10	Всего листов: 216
25 июля 2017 г. № 48/ИСХ/17-233839				
Номер кадастрового квартала: 48:12:0310701				

Сведения о характерных точках границ:							
Номер п/п	Реестровый (учетный, условный) номер	Обозначение характерных точек	Координаты		Описание закрепления на местности	Метод определения координат и средняя квадратическая погрешность положения характерной точки (Мт), м	Система координат
			Х	У			
1	2	3	4	5	6	7	8
311	48.12.2.500	43	485571.43	1313006.34	—	Метод спутниковых геодезических измерений (определений); 0.10	—
312	48.12.2.500	44	485571.89	1313006.26	—	Метод спутниковых геодезических измерений (определений); 0.10	—
313	48.12.2.500	45	485602.57	1313004.60	—	Метод спутниковых геодезических измерений (определений); 0.10	—
314	48.12.2.500	46	485624.39	1313003.47	—	Метод спутниковых геодезических измерений (определений); 0.10	—
315	48.12.2.500	47	485646	1313002.30	—	Метод спутниковых геодезических измерений (определений); 0.10	—
316	48.12.2.500	48	485669.35	1313001.34	—	Метод спутниковых геодезических измерений (определений); 0.10	—
317	48.12.2.500	49	485670.39	1313001.58	—	Метод спутниковых геодезических измерений (определений); 0.10	—
318	48.12.2.500	1	485671.54	1313003.34	—	Метод спутниковых геодезических измерений (определений); 0.10	—
319	48.12.2.499	1	485675.65	1313083.86	—	Метод спутниковых геодезических измерений (определений); 0.10	—
320	48.12.2.499	2	485677.31	1313115.41	—	Метод спутниковых геодезических измерений (определений); 0.10	—

Заместитель начальника отдела подготовки сведений  
полное наименование должности

М.П. / С.В. Рубцов /  
подпись инициалы, фамилия

## КАДАСТРОВЫЙ ПЛАН ТЕРРИТОРИИ

Лист № 33	раздела 11	Всего листов раздела 11: 67	Всего разделов: 10	Всего листов: 216
25 июля 2017 г. № 48/ИСХ/17-233839				
Номер кадастрового квартала: 48:12:0310701				

Сведения о характерных точках границ:							
Номер п/п	Реестровый (учетный, условный) номер	Обозначение характерных точек	Координаты		Описание закрепления на местности	Метод определения координат и средняя квадратическая погрешность положения характерной точки (Мт), м	Система координат
			Х	У			
1	2	3	4	5	6	7	8
321	48.12.2.499	3	485678.89	1313147.28	—	Метод спутниковых геодезических измерений (определений); 0.10	—
322	48.12.2.499	4	485680.04	1313171.44	—	Метод спутниковых геодезических измерений (определений); 0.10	—
323	48.12.2.499	5	485679.85	1313172.42	—	Метод спутниковых геодезических измерений (определений); 0.10	—
324	48.12.2.499	6	485677.70	1313177.09	—	Метод спутниковых геодезических измерений (определений); 0.10	—
325	48.12.2.499	7	485675.98	1313178.30	—	Метод спутниковых геодезических измерений (определений); 0.10	—
326	48.12.2.499	8	485674.08	1313177.42	—	Метод спутниковых геодезических измерений (определений); 0.10	—
327	48.12.2.499	9	485673.88	1313175.33	—	Метод спутниковых геодезических измерений (определений); 0.10	—
328	48.12.2.499	10	485675.82	1313171.13	—	Метод спутниковых геодезических измерений (определений); 0.10	—
329	48.12.2.499	11	485674.79	1313149.58	—	Метод спутниковых геодезических измерений (определений); 0.10	—
330	48.12.2.499	12	485654.70	1313150.45	—	Метод спутниковых геодезических измерений (определений); 0.10	—

Заместитель начальника отдела подготовки сведений  
полное наименование должности

М.П. / С.В. Рубцов /  
подпись инициалы, фамилия

## КАДАСТРОВЫЙ ПЛАН ТЕРРИТОРИИ

Лист № 34	раздела 11	Всего листов раздела 11: 67	Всего разделов: 10	Всего листов: 216
25 июля 2017 г. № 48/ИСХ/17-233839				
Номер кадастрового квартала: 48:12:0310701				

Сведения о характерных точках границ:							
Номер п/п	Реестровый (учетный, условный) номер	Обозначение характерных точек	Координаты		Описание закрепления на местности	Метод определения координат и средняя квадратическая погрешность положения характерной точки (Mт), м	Система координат
			Х	У			
1	2	3	4	5	6	7	8
331	48.12.2.499	13	485635.05	1313151.55	—	Метод спутниковых геодезических измерений (определений); 0.10	—
332	48.12.2.499	14	485615.21	1313152.73	—	Метод спутниковых геодезических измерений (определений); 0.10	—
333	48.12.2.499	15	485595.35	1313153.65	—	Метод спутниковых геодезических измерений (определений); 0.10	—
334	48.12.2.499	16	485575.53	1313154.63	—	Метод спутниковых геодезических измерений (определений); 0.10	—
335	48.12.2.499	17	485555.65	1313155.59	—	Метод спутниковых геодезических измерений (определений); 0.10	—
336	48.12.2.499	18	485534.97	1313156.73	—	Метод спутниковых геодезических измерений (определений); 0.10	—
337	48.12.2.499	19	485533.09	1313155.78	—	Метод спутниковых геодезических измерений (определений); 0.10	—
338	48.12.2.499	20	485532.98	1313153.68	—	Метод спутниковых геодезических измерений (определений); 0.10	—
339	48.12.2.499	21	485534.73	1313152.53	—	Метод спутниковых геодезических измерений (определений); 0.10	—
340	48.12.2.499	22	485555.44	1313151.39	—	Метод спутниковых геодезических измерений (определений); 0.10	—

Заместитель начальника отдела подготовки сведений  
полное наименование должности

М.П. / С.В. Рубцов /  
подпись инициалы, фамилия

## КАДАСТРОВЫЙ ПЛАН ТЕРРИТОРИИ

Лист № 35	раздела 11	Всего листов раздела 11: 67	Всего разделов: 10	Всего листов: 216
25 июля 2017 г. № 48/ИСХ/17-233839				
Номер кадастрового квартала: 48:12:0310701				

Сведения о характерных точках границ:							
Номер п/п	Реестровый (учетный, условный) номер	Обозначение характерных точек	Координаты		Описание закрепления на местности	Метод определения координат и средняя квадратическая погрешность положения характерной точки (Mт), м	Система координат
			Х	У			
1	2	3	4	5	6	7	8
341	48.12.2.499	23	485575.33	1313150.43	—	Метод спутниковых геодезических измерений (определений); 0.10	—
342	48.12.2.499	24	485595.15	1313149.45	—	Метод спутниковых геодезических измерений (определений); 0.10	—
343	48.12.2.499	25	485615	1313148.53	—	Метод спутниковых геодезических измерений (определений); 0.10	—
344	48.12.2.499	26	485634.81	1313147.35	—	Метод спутниковых геодезических измерений (определений); 0.10	—
345	48.12.2.499	27	485654.51	1313146.25	—	Метод спутниковых геодезических измерений (определений); 0.10	—
346	48.12.2.499	28	485674.59	1313145.38	—	Метод спутниковых геодезических измерений (определений); 0.10	—
347	48.12.2.499	29	485673.11	1313115.62	—	Метод спутниковых геодезических измерений (определений); 0.10	—
348	48.12.2.499	30	485671.56	1313086.14	—	Метод спутниковых геодезических измерений (определений); 0.10	—
349	48.12.2.499	31	485651.56	1313086.84	—	Метод спутниковых геодезических измерений (определений); 0.10	—
350	48.12.2.499	32	485631.66	1313087.95	—	Метод спутниковых геодезических измерений (определений); 0.10	—

Заместитель начальника отдела подготовки сведений  
полное наименование должности

М.П. / С.В. Рубцов /  
подпись инициалы, фамилия

## КАДАСТРОВЫЙ ПЛАН ТЕРРИТОРИИ

Лист № 36	раздела 11	Всего листов раздела 11: 67	Всего разделов: 10	Всего листов: 216
25 июля 2017 г. № 48/ИСХ/17-233839				
Номер кадастрового квартала: 48:12:0310701				

Сведения о характерных точках границ:							
Номер п/п	Реестровый (учетный, условный) номер	Обозначение характерных точек	Координаты		Описание закрепления на местности	Метод определения координат и средняя квадратическая погрешность положения характерной точки (Mт), м	Система координат
			X	Y			
1	2	3	4	5	6	7	8
351	48.12.2.499	33	485611.90	1313088.99	_____	Метод спутниковых геодезических измерений (определений); 0.10	_____
352	48.12.2.499	34	485592.01	1313089.94	_____	Метод спутниковых геодезических измерений (определений); 0.10	_____
353	48.12.2.499	35	485571.56	1313091.08	_____	Метод спутниковых геодезических измерений (определений); 0.10	_____
354	48.12.2.499	36	485552.11	1313092.09	_____	Метод спутниковых геодезических измерений (определений); 0.10	_____
355	48.12.2.499	37	485550.24	1313091.13	_____	Метод спутниковых геодезических измерений (определений); 0.10	_____
356	48.12.2.499	38	485550.13	1313089.04	_____	Метод спутниковых геодезических измерений (определений); 0.10	_____
357	48.12.2.499	39	485551.89	1313087.89	_____	Метод спутниковых геодезических измерений (определений); 0.10	_____
358	48.12.2.499	40	485571.34	1313086.88	_____	Метод спутниковых геодезических измерений (определений); 0.10	_____
359	48.12.2.499	41	485591.80	1313085.74	_____	Метод спутниковых геодезических измерений (определений); 0.10	_____
360	48.12.2.499	42	485611.69	1313084.79	_____	Метод спутниковых геодезических измерений (определений); 0.10	_____

Заместитель начальника отдела подготовки сведений  
полное наименование должности

М.П. / С.В. Рубцов /  
подпись инициалы, фамилия

## КАДАСТРОВЫЙ ПЛАН ТЕРРИТОРИИ

Лист № 37	раздела 11	Всего листов раздела 11: 67	Всего разделов: 10	Всего листов: 216
25 июля 2017 г. № 48/ИСХ/17-233839				
Номер кадастрового квартала: 48:12:0310701				

Сведения о характерных точках границ:							
Номер п/п	Реестровый (учетный, условный) номер	Обозначение характерных точек	Координаты		Описание закрепления на местности	Метод определения координат и средняя квадратическая погрешность положения характерной точки (M <sub>t</sub> ), м	Система координат
			X	Y			
1	2	3	4	5	6	7	8
361	48.12.2.499	43	485631.44	1313083.75	_____	Метод спутниковых геодезических измерений (определений); 0.10	_____
362	48.12.2.499	44	485651.39	1313082.64	_____	Метод спутниковых геодезических измерений (определений); 0.10	_____
363	48.12.2.499	45	485673.48	1313081.87	_____	Метод спутниковых геодезических измерений (определений); 0.10	_____
364	48.12.2.499	1	485675.65	1313083.86	_____	Метод спутниковых геодезических измерений (определений); 0.10	_____
365	48.12.2.628	1	485674.62	1313178.24	_____	Геодезический метод; 0.10	_____
366	48.12.2.628	2	485674.49	1313176.71	_____	Геодезический метод; 0.10	_____
367	48.12.2.628	3	485675.48	1313175.54	_____	Геодезический метод; 0.10	_____
368	48.12.2.628	4	485677.01	1313175.41	_____	Геодезический метод; 0.10	_____
369	48.12.2.628	5	485678.18	1313176.40	_____	Геодезический метод; 0.10	_____
370	48.12.2.628	6	485681.52	1313182.87	_____	Геодезический метод; 0.10	_____

Заместитель начальника отдела подготовки сведений  
полное наименование должности

М.П. подпись

/ С.В. Рубцов /  
инициалы, фамилия



## КАДАСТРОВЫЙ ПЛАН ТЕРРИТОРИИ

Лист № 38	раздела 11	Всего листов раздела 11: 67	Всего разделов: 10	Всего листов: 216
25 июля 2017 г. № 48/ИСХ/17-233839				
Номер кадастрового квартала: 48:12:0310701				

Сведения о характерных точках границ:							
Номер п/п	Реестровый (учетный, условный) номер	Обозначение характерных точек	Координаты		Описание закрепления на местности	Метод определения координат и средняя квадратическая погрешность положения характерной точки (M <sub>t</sub> ), м	Система координат
			X	Y			
1	2	3	4	5	6	7	8
371	48.12.2.628	7	485681.68	1313184.28	_____	Геодезический метод; 0.10	_____
372	48.12.2.628	8	485674.21	1313213.80	_____	Геодезический метод; 0.10	_____
373	48.12.2.628	9	485658.69	1313243.61	_____	Геодезический метод; 0.10	_____
374	48.12.2.628	10	485641.65	1313275.30	_____	Геодезический метод; 0.10	_____
375	48.12.2.628	11	485624.65	1313307.38	_____	Геодезический метод; 0.10	_____
376	48.12.2.628	12	485622.87	1313308.44	_____	Геодезический метод; 0.10	_____
377	48.12.2.628	13	485598.52	1313308.26	_____	Геодезический метод; 0.10	_____
378	48.12.2.628	14	485573.93	1313308.39	_____	Геодезический метод; 0.10	_____
379	48.12.2.628	15	485572.51	1313307.81	_____	Геодезический метод; 0.10	_____
380	48.12.2.628	16	485571.92	1313306.40	_____	Геодезический метод; 0.10	_____

Заместитель начальника отдела подготовки сведений  
полное наименование должности

М.П.

подпись

/ С.В. Рубцов /  
инициалы, фамилия

## КАДАСТРОВЫЙ ПЛАН ТЕРРИТОРИИ

Лист № 39	раздела 11	Всего листов раздела 11: 67	Всего разделов: 10	Всего листов: 216
25 июля 2017 г. № 48/ИСХ/17-233839				
Номер кадастрового квартала: 48:12:0310701				

Сведения о характерных точках границ:							
Номер п/п	Реестровый (учетный, условный) номер	Обозначение характерных точек	Координаты		Описание закрепления на местности	Метод определения координат и средняя квадратическая погрешность положения характерной точки (Мт), м	Система координат
			Х	У			
1	2	3	4	5	6	7	8
381	48.12.2.628	17	485572.50	1313304.98	_____	Геодезический метод; 0.10	_____
382	48.12.2.628	18	485573.91	1313304.39	_____	Геодезический метод; 0.10	_____
383	48.12.2.628	19	485598.53	1313304.26	_____	Геодезический метод; 0.10	_____
384	48.12.2.628	20	485621.68	1313304.43	_____	Геодезический метод; 0.10	_____
385	48.12.2.628	21	485638.13	1313273.41	_____	Геодезический метод; 0.10	_____
386	48.12.2.628	22	485655.16	1313241.72	_____	Геодезический метод; 0.10	_____
387	48.12.2.628	23	485670.56	1313212.16	_____	Геодезический метод; 0.10	_____
388	48.12.2.628	24	485677.62	1313184.04	_____	Геодезический метод; 0.10	_____
389	48.12.2.628	1	485674.62	1313178.24	_____	Геодезический метод; 0.10	_____
390	48.12.2.497	1	485680.49	1313178.25	_____	Метод спутниковых геодезических измерений (определений); 0.10	_____

Заместитель начальника отдела подготовки сведений  
полное наименование должности

М.П.

подпись

/ С.В. Рубцов /  
инициалы, фамилия

## КАДАСТРОВЫЙ ПЛАН ТЕРРИТОРИИ

Лист № 40	раздела 11	Всего листов раздела 11: 67	Всего разделов: 10	Всего листов: 216
25 июля 2017 г. № 48/ИСХ/17-233839				
Номер кадастрового квартала: 48:12:0310701				

Сведения о характерных точках границ:							
Номер п/п	Реестровый (учетный, условный) номер	Обозначение характерных точек	Координаты		Описание закрепления на местности	Метод определения координат и средняя квадратическая погрешность положения характерной точки (Mт), м	Система координат
			X	Y			
1	2	3	4	5	6	7	8
391	48.12.2.497	2	485682.32	1313182.73	—	Метод спутниковых геодезических измерений (определений); 0.10	—
392	48.12.2.497	3	485682.41	1313184.05	—	Метод спутниковых геодезических измерений (определений); 0.10	—
393	48.12.2.497	4	485674.56	1313213.74	—	Метод спутниковых геодезических измерений (определений); 0.10	—
394	48.12.2.497	5	485658.93	1313243.50	—	Метод спутниковых геодезических измерений (определений); 0.10	—
395	48.12.2.497	6	485642.40	1313275.30	—	Метод спутниковых геодезических измерений (определений); 0.10	—
396	48.12.2.497	7	485625.72	1313306.39	—	Метод спутниковых геодезических измерений (определений); 0.10	—
397	48.12.2.497	8	485623.94	1313307.50	—	Метод спутниковых геодезических измерений (определений); 0.10	—
398	48.12.2.497	9	485599.03	1313308.38	—	Метод спутниковых геодезических измерений (определений); 0.10	—
399	48.12.2.497	10	485574.65	1313308.61	—	Метод спутниковых геодезических измерений (определений); 0.10	—
400	48.12.2.497	11	485572.82	1313307.58	—	Метод спутниковых геодезических измерений (определений); 0.10	—

Заместитель начальника отдела подготовки сведений  
полное наименование должности

М.П. / С.В. Рубцов /  
подпись инициалы, фамилия

## КАДАСТРОВЫЙ ПЛАН ТЕРРИТОРИИ

Лист № 41	раздела 11	Всего листов раздела 11: 67	Всего разделов: 10	Всего листов: 216
25 июля 2017 г. № 48/ИСХ/17-233839				
Номер кадастрового квартала: 48:12:0310701				

Сведения о характерных точках границ:							
Номер п/п	Реестровый (учетный, условный) номер	Обозначение характерных точек	Координаты		Описание закрепления на местности	Метод определения координат и средняя квадратическая погрешность положения характерной точки (Мт), м	Система координат
			Х	У			
1	2	3	4	5	6	7	8
401	48.12.2.497	12	485572.80	1313305.48	—	Метод спутниковых геодезических измерений (определений); 0.10	—
402	48.12.2.497	13	485574.61	1313304.41	—	Метод спутниковых геодезических измерений (определений); 0.10	—
403	48.12.2.497	14	485598.96	1313304.18	—	Метод спутниковых геодезических измерений (определений); 0.10	—
404	48.12.2.497	15	485622.59	1313303.34	—	Метод спутниковых геодезических измерений (определений); 0.10	—
405	48.12.2.497	16	485638.69	1313273.33	—	Метод спутниковых геодезических измерений (определений); 0.10	—
406	48.12.2.497	17	485655.21	1313241.55	—	Метод спутниковых геодезических измерений (определений); 0.10	—
407	48.12.2.497	18	485670.73	1313212	—	Метод спутниковых геодезических измерений (определений); 0.10	—
408	48.12.2.497	19	485678.17	1313183.66	—	Метод спутниковых геодезических измерений (определений); 0.10	—
409	48.12.2.497	20	485676.61	1313179.83	—	Метод спутниковых геодезических измерений (определений); 0.10	—
410	48.12.2.497	21	485676.89	1313177.75	—	Метод спутниковых геодезических измерений (определений); 0.10	—

Заместитель начальника отдела подготовки сведений  
полное наименование должности

М.П. / С.В. Рубцов /  
подпись инициалы, фамилия

## КАДАСТРОВЫЙ ПЛАН ТЕРРИТОРИИ

Лист № 42	раздела 11	Всего листов раздела 11: 67	Всего разделов: 10	Всего листов: 216
25 июля 2017 г. № 48/ИСХ/17-233839				
Номер кадастрового квартала: 48:12:0310701				

Сведения о характерных точках границ:							
Номер п/п	Реестровый (учетный, условный) номер	Обозначение характерных точек	Координаты		Описание закрепления на местности	Метод определения координат и средняя квадратическая погрешность положения характерной точки (Mт), м	Система координат
			X	Y			
1	2	3	4	5	6	7	8
411	48.12.2.497	22	485678.83	1313176.96	—	Метод спутниковых геодезических измерений (определений); 0.10	—
412	48.12.2.497	1	485680.49	1313178.25	—	Метод спутниковых геодезических измерений (определений); 0.10	—
413	48.12.2.529	1	485663.80	1312681.33	—	Метод спутниковых геодезических измерений (определений); 0.10	—
414	48.12.2.529	2	485664.56	1312683.11	—	Метод спутниковых геодезических измерений (определений); 0.10	—
415	48.12.2.529	3	485664.64	1312690.77	—	Метод спутниковых геодезических измерений (определений); 0.10	—
416	48.12.2.529	4	485659.28	1312696.24	—	Метод спутниковых геодезических измерений (определений); 0.10	—
417	48.12.2.529	5	485652.07	1312699.31	—	Метод спутниковых геодезических измерений (определений); 0.10	—
418	48.12.2.529	6	485644.42	1312699.39	—	Метод спутниковых геодезических измерений (определений); 0.10	—
419	48.12.2.529	7	485638.95	1312694.04	—	Метод спутниковых геодезических измерений (определений); 0.10	—
420	48.12.2.529	8	485638.19	1312692.26	—	Метод спутниковых геодезических измерений (определений); 0.10	—

Заместитель начальника отдела подготовки сведений  
полное наименование должности

М.П. / С.В. Рубцов /  
подпись инициалы, фамилия

## КАДАСТРОВЫЙ ПЛАН ТЕРРИТОРИИ

Лист № 43	раздела 11	Всего листов раздела 11: 67	Всего разделов: 10	Всего листов: 216
25 июля 2017 г. № 48/ИСХ/17-233839				
Номер кадастрового квартала: 48:12:0310701				

Сведения о характерных точках границ:							
Номер п/п	Реестровый (учетный, условный) номер	Обозначение характерных точек	Координаты		Описание закрепления на местности	Метод определения координат и средняя квадратическая погрешность положения характерной точки (Мт), м	Система координат
			Х	У			
1	2	3	4	5	6	7	8
421	48.12.2.529	9	485638.11	1312684.60	—	Метод спутниковых геодезических измерений (определений); 0.10	—
422	48.12.2.529	10	485643.47	1312679.13	—	Метод спутниковых геодезических измерений (определений); 0.10	—
423	48.12.2.529	11	485650.68	1312676.06	—	Метод спутниковых геодезических измерений (определений); 0.10	—
424	48.12.2.529	12	485658.33	1312675.98	—	Метод спутниковых геодезических измерений (определений); 0.10	—
425	48.12.2.529	1	485663.80	1312681.33	—	Метод спутниковых геодезических измерений (определений); 0.10	—
426	48.12.2.504	1	485865.05	1312786.05	—	Метод спутниковых геодезических измерений (определений); 0.10	—
427	48.12.2.504	2	485866.92	1312787.02	—	Метод спутниковых геодезических измерений (определений); 0.10	—
428	48.12.2.504	3	485867.01	1312789.12	—	Метод спутниковых геодезических измерений (определений); 0.10	—
429	48.12.2.504	4	485865.25	1312790.25	—	Метод спутниковых геодезических измерений (определений); 0.10	—
430	48.12.2.504	5	485828.75	1312791.92	—	Метод спутниковых геодезических измерений (определений); 0.10	—

Заместитель начальника отдела подготовки сведений  
полное наименование должности

М.П. / С.В. Рубцов /  
подпись инициалы, фамилия

## КАДАСТРОВЫЙ ПЛАН ТЕРРИТОРИИ

Лист № 44	раздела 11	Всего листов раздела 11: 67	Всего разделов: 10	Всего листов: 216
25 июля 2017 г. № 48/ИСХ/17-233839				
Номер кадастрового квартала: 48:12:0310701				

Сведения о характерных точках границ:							
Номер п/п	Реестровый (учетный, условный) номер	Обозначение характерных точек	Координаты		Описание закрепления на местности	Метод определения координат и средняя квадратическая погрешность положения характерной точки (Мт), м	Система координат
			Х	У			
1	2	3	4	5	6	7	8
431	48.12.2.504	6	485809.04	1312792.91	—	Метод спутниковых геодезических измерений (определений); 0.10	—
432	48.12.2.504	7	485789.32	1312793.98	—	Метод спутниковых геодезических измерений (определений); 0.10	—
433	48.12.2.504	8	485769.54	1312795.01	—	Метод спутниковых геодезических измерений (определений); 0.10	—
434	48.12.2.504	9	485749.61	1312795.96	—	Метод спутниковых геодезических измерений (определений); 0.10	—
435	48.12.2.504	10	485729.79	1312797	—	Метод спутниковых геодезических измерений (определений); 0.10	—
436	48.12.2.504	11	485710.36	1312797.87	—	Метод спутниковых геодезических измерений (определений); 0.10	—
437	48.12.2.504	12	485680.64	1312799.19	—	Метод спутниковых геодезических измерений (определений); 0.10	—
438	48.12.2.504	13	485682.14	1312829.28	—	Метод спутниковых геодезических измерений (определений); 0.10	—
439	48.12.2.504	14	485683.80	1312859.04	—	Метод спутниковых геодезических измерений (определений); 0.10	—
440	48.12.2.504	15	485712.82	1312857.71	—	Метод спутниковых геодезических измерений (определений); 0.10	—

Заместитель начальника отдела подготовки сведений  
полное наименование должности

М.П. / С.В. Рубцов /  
подпись инициалы, фамилия

## КАДАСТРОВЫЙ ПЛАН ТЕРРИТОРИИ

Лист № 45	раздела 11	Всего листов раздела 11: 67	Всего разделов: 10	Всего листов: 216
25 июля 2017 г. № 48/ИСХ/17-233839				
Номер кадастрового квартала: 48:12:0310701				

Сведения о характерных точках границ:							
Номер п/п	Реестровый (учетный, условный) номер	Обозначение характерных точек	Координаты		Описание закрепления на местности	Метод определения координат и средняя квадратическая погрешность положения характерной точки (Мт), м	Система координат
			Х	У			
1	2	3	4	5	6	7	8
441	48.12.2.504	16	485742.95	1312856.13	—	Метод спутниковых геодезических измерений (определений); 0.10	—
442	48.12.2.504	17	485762.62	1312855.21	—	Метод спутниковых геодезических измерений (определений); 0.10	—
443	48.12.2.504	18	485782.36	1312854.15	—	Метод спутниковых геодезических измерений (определений); 0.10	—
444	48.12.2.504	19	485802.53	1312853.21	—	Метод спутниковых геодезических измерений (определений); 0.10	—
445	48.12.2.504	20	485822.35	1312852.26	—	Метод спутниковых геодезических измерений (определений); 0.10	—
446	48.12.2.504	21	485843.02	1312851.22	—	Метод спутниковых геодезических измерений (определений); 0.10	—
447	48.12.2.504	22	485844.89	1312852.18	—	Метод спутниковых геодезических измерений (определений); 0.10	—
448	48.12.2.504	23	485845	1312854.28	—	Метод спутниковых геодезических измерений (определений); 0.10	—
449	48.12.2.504	24	485843.24	1312855.42	—	Метод спутниковых геодезических измерений (определений); 0.10	—
450	48.12.2.504	25	485822.55	1312856.46	—	Метод спутниковых геодезических измерений (определений); 0.10	—

Заместитель начальника отдела подготовки сведений  
полное наименование должности

М.П. / С.В. Рубцов /  
подпись инициалы, фамилия



## КАДАСТРОВЫЙ ПЛАН ТЕРРИТОРИИ

Лист № 46	раздела 11	Всего листов раздела 11: 67	Всего разделов: 10	Всего листов: 216
25 июля 2017 г. № 48/ИСХ/17-233839				
Номер кадастрового квартала: 48:12:0310701				

Сведения о характерных точках границ:							
Номер п/п	Реестровый (учетный, условный) номер	Обозначение характерных точек	Координаты		Описание закрепления на местности	Метод определения координат и средняя квадратическая погрешность положения характерной точки (Мт), м	Система координат
			Х	У			
1	2	3	4	5	6	7	8
451	48.12.2.504	26	485802.73	1312857.41	—	Метод спутниковых геодезических измерений (определений); 0.10	—
452	48.12.2.504	27	485782.57	1312858.35	—	Метод спутниковых геодезических измерений (определений); 0.10	—
453	48.12.2.504	28	485762.83	1312859.41	—	Метод спутниковых геодезических измерений (определений); 0.10	—
454	48.12.2.504	29	485743.15	1312860.33	—	Метод спутниковых геодезических измерений (определений); 0.10	—
455	48.12.2.504	30	485713.02	1312861.91	—	Метод спутниковых геодезических измерений (определений); 0.10	—
456	48.12.2.504	31	485681.92	1312863.34	—	Метод спутниковых геодезических измерений (определений); 0.10	—
457	48.12.2.504	32	485680.87	1312863.11	—	Метод спутниковых геодезических измерений (определений); 0.10	—
458	48.12.2.504	33	485680.05	1312862.37	—	Метод спутниковых геодезических измерений (определений); 0.10	—
459	48.12.2.504	34	485679.72	1312861.36	—	Метод спутниковых геодезических измерений (определений); 0.10	—
460	48.12.2.504	35	485677.94	1312829.49	—	Метод спутниковых геодезических измерений (определений); 0.10	—

Заместитель начальника отдела подготовки сведений  
полное наименование должности

М.П. / С.В. Рубцов /  
подпись инициалы, фамилия

## КАДАСТРОВЫЙ ПЛАН ТЕРРИТОРИИ

Лист № 47	раздела 11	Всего листов раздела 11: 67	Всего разделов: 10	Всего листов: 216
25 июля 2017 г. № 48/ИСХ/17-233839				
Номер кадастрового квартала: 48:12:0310701				

Сведения о характерных точках границ:							
Номер п/п	Реестровый (учетный, условный) номер	Обозначение характерных точек	Координаты		Описание закрепления на местности	Метод определения координат и средняя квадратическая погрешность положения характерной точки (M <sub>t</sub> ), м	Система координат
			X	Y			
1	2	3	4	5	6	7	8
461	48.12.2.504	36	485676.34	1312797.30	—	Метод спутниковых геодезических измерений (определений); 0.10	—
462	48.12.2.504	37	485675.15	1312776.35	—	Метод спутниковых геодезических измерений (определений); 0.10	—
463	48.12.2.504	38	485673.48	1312744.55	—	Метод спутниковых геодезических измерений (определений); 0.10	—
464	48.12.2.504	39	485671.80	1312713.14	—	Метод спутниковых геодезических измерений (определений); 0.10	—
465	48.12.2.504	40	485654.07	1312692.04	—	Метод спутниковых геодезических измерений (определений); 0.10	—
466	48.12.2.504	41	485651.18	1312689.81	—	Метод спутниковых геодезических измерений (определений); 0.10	—
467	48.12.2.504	42	485650.38	1312687.87	—	Метод спутниковых геодезических измерений (определений); 0.10	—
468	48.12.2.504	43	485651.66	1312686.21	—	Метод спутниковых геодезических измерений (определений); 0.10	—
469	48.12.2.504	44	485653.74	1312686.49	—	Метод спутниковых геодезических измерений (определений); 0.10	—
470	48.12.2.504	45	485657.14	1312689.16	—	Метод спутниковых геодезических измерений (определений); 0.10	—

Заместитель начальника отдела подготовки сведений  
полное наименование должности

М.П. / С.В. Рубцов /  
подпись инициалы, фамилия

## КАДАСТРОВЫЙ ПЛАН ТЕРРИТОРИИ

Лист № 48	раздела 11	Всего листов раздела 11: 67	Всего разделов: 10	Всего листов: 216
25 июля 2017 г. № 48/ИСХ/17-233839				
Номер кадастрового квартала: 48:12:0310701				

Сведения о характерных точках границ:							
Номер п/п	Реестровый (учетный, условный) номер	Обозначение характерных точек	Координаты		Описание закрепления на местности	Метод определения координат и средняя квадратическая погрешность положения характерной точки (Мт), м	Система координат
			Х	У			
1	2	3	4	5	6	7	8
471	48.12.2.504	46	485675.47	1312710.98	—	Метод спутниковых геодезических измерений (определений); 0.10	—
472	48.12.2.504	47	485675.96	1312712.22	—	Метод спутниковых геодезических измерений (определений); 0.10	—
473	48.12.2.504	48	485677.68	1312744.33	—	Метод спутниковых геодезических измерений (определений); 0.10	—
474	48.12.2.504	49	485679.35	1312776.13	—	Метод спутниковых геодезических измерений (определений); 0.10	—
475	48.12.2.504	50	485680.42	1312794.99	—	Метод спутниковых геодезических измерений (определений); 0.10	—
476	48.12.2.504	51	485710.18	1312793.67	—	Метод спутниковых геодезических измерений (определений); 0.10	—
477	48.12.2.504	52	485729.60	1312792.80	—	Метод спутниковых геодезических измерений (определений); 0.10	—
478	48.12.2.504	53	485749.40	1312791.76	—	Метод спутниковых геодезических измерений (определений); 0.10	—
479	48.12.2.504	54	485769.34	1312790.81	—	Метод спутниковых геодезических измерений (определений); 0.10	—
480	48.12.2.504	55	485789.10	1312789.78	—	Метод спутниковых геодезических измерений (определений); 0.10	—

Заместитель начальника отдела подготовки сведений  
полное наименование должности

М.П. / С.В. Рубцов /  
подпись инициалы, фамилия

## КАДАСТРОВЫЙ ПЛАН ТЕРРИТОРИИ

Лист № 49	раздела 11	Всего листов раздела 11: 67	Всего разделов: 10	Всего листов: 216
25 июля 2017 г. № 48/ИСХ/17-233839				
Номер кадастрового квартала: 48:12:0310701				

Сведения о характерных точках границ:							
Номер п/п	Реестровый (учетный, условный) номер	Обозначение характерных точек	Координаты		Описание закрепления на местности	Метод определения координат и средняя квадратическая погрешность положения характерной точки (Mт), м	Система координат
			Х	У			
1	2	3	4	5	6	7	8
481	48.12.2.504	56	485808.82	1312788.71	—	Метод спутниковых геодезических измерений (определений); 0.10	—
482	48.12.2.504	57	485828.55	1312787.72	—	Метод спутниковых геодезических измерений (определений); 0.10	—
483	48.12.2.504	1	485865.05	1312786.05	—	Метод спутниковых геодезических измерений (определений); 0.10	—
484	48.12.2.502	1	485920.33	1312697.50	—	Метод спутниковых геодезических измерений (определений); 0.10	—
485	48.12.2.502	2	485922.20	1312698.45	—	Метод спутниковых геодезических измерений (определений); 0.10	—
486	48.12.2.502	3	485922.31	1312700.55	—	Метод спутниковых геодезических измерений (определений); 0.10	—
487	48.12.2.502	4	485920.55	1312701.70	—	Метод спутниковых геодезических измерений (определений); 0.10	—
488	48.12.2.502	5	485885.65	1312703.61	—	Метод спутниковых геодезических измерений (определений); 0.10	—
489	48.12.2.502	6	485865.51	1312704.63	—	Метод спутниковых геодезических измерений (определений); 0.10	—
490	48.12.2.502	7	485845.68	1312705.66	—	Метод спутниковых геодезических измерений (определений); 0.10	—

Заместитель начальника отдела подготовки сведений  
полное наименование должности

М.П. / С.В. Рубцов /  
подпись инициалы, фамилия

## КАДАСТРОВЫЙ ПЛАН ТЕРРИТОРИИ

Лист № 50	раздела 11	Всего листов раздела 11: 67	Всего разделов: 10	Всего листов: 216
25 июля 2017 г. № 48/ИСХ/17-233839				
Номер кадастрового квартала: 48:12:0310701				

Сведения о характерных точках границ:							
Номер п/п	Реестровый (учетный, условный) номер	Обозначение характерных точек	Координаты		Описание закрепления на местности	Метод определения координат и средняя квадратическая погрешность положения характерной точки (Мт), м	Система координат
			Х	У			
1	2	3	4	5	6	7	8
491	48.12.2.502	8	485825.75	1312706.76	—	Метод спутниковых геодезических измерений (определений); 0.10	—
492	48.12.2.502	9	485805.24	1312707.79	—	Метод спутниковых геодезических измерений (определений); 0.10	—
493	48.12.2.502	10	485785.75	1312708.73	—	Метод спутниковых геодезических измерений (определений); 0.10	—
494	48.12.2.502	11	485765.70	1312709.80	—	Метод спутниковых геодезических измерений (определений); 0.10	—
495	48.12.2.502	12	485745.83	1312710.85	—	Метод спутниковых геодезических измерений (определений); 0.10	—
496	48.12.2.502	13	485725.80	1312711.90	—	Метод спутниковых геодезических измерений (определений); 0.10	—
497	48.12.2.502	14	485705.85	1312712.95	—	Метод спутниковых геодезических измерений (определений); 0.10	—
498	48.12.2.502	15	485673.96	1312714.43	—	Метод спутниковых геодезических измерений (определений); 0.10	—
499	48.12.2.502	16	485672.25	1312713.68	—	Метод спутниковых геодезических измерений (определений); 0.10	—
500	48.12.2.502	17	485654.01	1312691.96	—	Метод спутниковых геодезических измерений (определений); 0.10	—

Заместитель начальника отдела подготовки сведений  
полное наименование должности

М.П. / С.В. Рубцов /  
подпись инициалы, фамилия

## КАДАСТРОВЫЙ ПЛАН ТЕРРИТОРИИ

Лист № 51	раздела 11	Всего листов раздела 11: 67	Всего разделов: 10	Всего листов: 216
25 июля 2017 г. № 48/ИСХ/17-233839				
Номер кадастрового квартала: 48:12:0310701				

Сведения о характерных точках границ:							
Номер п/п	Реестровый (учетный, условный) номер	Обозначение характерных точек	Координаты		Описание закрепления на местности	Метод определения координат и средняя квадратическая погрешность положения характерной точки (Мт), м	Система координат
			Х	У			
1	2	3	4	5	6	7	8
501	48.12.2.502	18	485651.41	1312689.55	—	Метод спутниковых геодезических измерений (определений); 0.10	—
502	48.12.2.502	19	485650.79	1312687.54	—	Метод спутниковых геодезических измерений (определений); 0.10	—
503	48.12.2.502	20	485652.22	1312686	—	Метод спутниковых геодезических измерений (определений); 0.10	—
504	48.12.2.502	21	485654.27	1312686.47	—	Метод спутниковых геодезических измерений (определений); 0.10	—
505	48.12.2.502	22	485657.14	1312689.16	—	Метод спутниковых геодезических измерений (определений); 0.10	—
506	48.12.2.502	23	485674.80	1312710.18	—	Метод спутниковых геодезических измерений (определений); 0.10	—
507	48.12.2.502	24	485705.65	1312708.75	—	Метод спутниковых геодезических измерений (определений); 0.10	—
508	48.12.2.502	25	485725.58	1312707.70	—	Метод спутниковых геодезических измерений (определений); 0.10	—
509	48.12.2.502	26	485745.61	1312706.65	—	Метод спутниковых геодезических измерений (определений); 0.10	—
510	48.12.2.502	27	485765.48	1312705.60	—	Метод спутниковых геодезических измерений (определений); 0.10	—

Заместитель начальника отдела подготовки сведений  
полное наименование должности

М.П. / С.В. Рубцов /  
подпись инициалы, фамилия

## КАДАСТРОВЫЙ ПЛАН ТЕРРИТОРИИ

Лист № 52	раздела 11	Всего листов раздела 11: 67	Всего разделов: 10	Всего листов: 216
25 июля 2017 г. № 48/ИСХ/17-233839				
Номер кадастрового квартала: 48:12:0310701				

Сведения о характерных точках границ:							
Номер п/п	Реестровый (учетный, условный) номер	Обозначение характерных точек	Координаты		Описание закрепления на местности	Метод определения координат и средняя квадратическая погрешность положения характерной точки (Мт), м	Система координат
			Х	У			
1	2	3	4	5	6	7	8
511	48.12.2.502	28	485785.54	1312704.53	—	Метод спутниковых геодезических измерений (определений); 0.10	—
512	48.12.2.502	29	485805.04	1312703.59	—	Метод спутниковых геодезических измерений (определений); 0.10	—
513	48.12.2.502	30	485825.53	1312702.56	—	Метод спутниковых геодезических измерений (определений); 0.10	—
514	48.12.2.502	31	485845.46	1312701.46	—	Метод спутниковых геодезических измерений (определений); 0.10	—
515	48.12.2.502	32	485865.29	1312700.43	—	Метод спутниковых геодезических измерений (определений); 0.10	—
516	48.12.2.502	33	485885.43	1312699.41	—	Метод спутниковых геодезических измерений (определений); 0.10	—
517	48.12.2.502	1	485920.33	1312697.50	—	Метод спутниковых геодезических измерений (определений); 0.10	—
518	48.12.2.503	1	485888.62	1312763.37	—	Метод спутниковых геодезических измерений (определений); 0.10	—
519	48.12.2.503	2	485890.49	1312764.32	—	Метод спутниковых геодезических измерений (определений); 0.10	—
520	48.12.2.503	3	485890.60	1312766.42	—	Метод спутниковых геодезических измерений (определений); 0.10	—

Заместитель начальника отдела подготовки сведений  
полное наименование должности

М.П. / С.В. Рубцов /  
подпись инициалы, фамилия

## КАДАСТРОВЫЙ ПЛАН ТЕРРИТОРИИ

Лист № 53	раздела 11	Всего листов раздела 11: 67	Всего разделов: 10	Всего листов: 216
25 июля 2017 г. № 48/ИСХ/17-233839				
Номер кадастрового квартала: 48:12:0310701				

Сведения о характерных точках границ:							
Номер п/п	Реестровый (учетный, условный) номер	Обозначение характерных точек	Координаты		Описание закрепления на местности	Метод определения координат и средняя квадратическая погрешность положения характерной точки (Мт), м	Система координат
			Х	У			
1	2	3	4	5	6	7	8
521	48.12.2.503	4	485888.84	1312767.57	—	Метод спутниковых геодезических измерений (определений); 0.10	—
522	48.12.2.503	5	485868.79	1312768.65	—	Метод спутниковых геодезических измерений (определений); 0.10	—
523	48.12.2.503	6	485850.73	1312769.44	—	Метод спутниковых геодезических измерений (определений); 0.10	—
524	48.12.2.503	7	485829.70	1312770.66	—	Метод спутниковых геодезических измерений (определений); 0.10	—
525	48.12.2.503	8	485809.59	1312771.63	—	Метод спутниковых геодезических измерений (определений); 0.10	—
526	48.12.2.503	9	485789.46	1312772.75	—	Метод спутниковых геодезических измерений (определений); 0.10	—
527	48.12.2.503	10	485770.26	1312773.74	—	Метод спутниковых геодезических измерений (определений); 0.10	—
528	48.12.2.503	11	485749.89	1312774.88	—	Метод спутниковых геодезических измерений (определений); 0.10	—
529	48.12.2.503	12	485729.33	1312775.80	—	Метод спутниковых геодезических измерений (определений); 0.10	—
530	48.12.2.503	13	485708.53	1312777	—	Метод спутниковых геодезических измерений (определений); 0.10	—

Заместитель начальника отдела подготовки сведений  
полное наименование должности

М.П. / С.В. Рубцов /  
подпись инициалы, фамилия



## КАДАСТРОВЫЙ ПЛАН ТЕРРИТОРИИ

Лист № 54	раздела 11	Всего листов раздела 11: 67	Всего разделов: 10	Всего листов: 216
25 июля 2017 г. № 48/ИСХ/17-233839				
Номер кадастрового квартала: 48:12:0310701				

Сведения о характерных точках границ:							
Номер п/п	Реестровый (учетный, условный) номер	Обозначение характерных точек	Координаты		Описание закрепления на местности	Метод определения координат и средняя квадратическая погрешность положения характерной точки (Мт), м	Система координат
			Х	У			
1	2	3	4	5	6	7	8
531	48.12.2.503	14	485677.34	1312778.34	—	Метод спутниковых геодезических измерений (определений); 0.10	—
532	48.12.2.503	15	485675.15	1312776.35	—	Метод спутниковых геодезических измерений (определений); 0.10	—
533	48.12.2.503	16	485673.48	1312744.55	—	Метод спутниковых геодезических измерений (определений); 0.10	—
534	48.12.2.503	17	485671.80	1312713.14	—	Метод спутниковых геодезических измерений (определений); 0.10	—
535	48.12.2.503	18	485653.72	1312691.58	—	Метод спутниковых геодезических измерений (определений); 0.10	—
536	48.12.2.503	19	485652.02	1312688.71	—	Метод спутниковых геодезических измерений (определений); 0.10	—
537	48.12.2.503	20	485652	1312686.61	—	Метод спутниковых геодезических измерений (определений); 0.10	—
538	48.12.2.503	21	485653.81	1312685.54	—	Метод спутниковых геодезических измерений (определений); 0.10	—
539	48.12.2.503	22	485655.64	1312686.57	—	Метод спутниковых геодезических измерений (определений); 0.10	—
540	48.12.2.503	23	485657.25	1312689.29	—	Метод спутниковых геодезических измерений (определений); 0.10	—

Заместитель начальника отдела подготовки сведений  
полное наименование должности

М.П. / С.В. Рубцов /  
подпись инициалы, фамилия

## КАДАСТРОВЫЙ ПЛАН ТЕРРИТОРИИ

Лист № 55	раздела 11	Всего листов раздела 11: 67	Всего разделов: 10	Всего листов: 216
25 июля 2017 г. № 48/ИСХ/17-233839				
Номер кадастрового квартала: 48:12:0310701				

Сведения о характерных точках границ:							
Номер п/п	Реестровый (учетный, условный) номер	Обозначение характерных точек	Координаты		Описание закрепления на местности	Метод определения координат и средняя квадратическая погрешность положения характерной точки (Мт), м	Система координат
			Х	У			
1	2	3	4	5	6	7	8
541	48.12.2.503	24	485675.47	1312710.98	—	Метод спутниковых геодезических измерений (определений); 0.10	—
542	48.12.2.503	25	485675.96	1312712.22	—	Метод спутниковых геодезических измерений (определений); 0.10	—
543	48.12.2.503	26	485677.68	1312744.33	—	Метод спутниковых геодезических измерений (определений); 0.10	—
544	48.12.2.503	27	485679.24	1312774.05	—	Метод спутниковых геодезических измерений (определений); 0.10	—
545	48.12.2.503	28	485708.33	1312772.80	—	Метод спутниковых геодезических измерений (определений); 0.10	—
546	48.12.2.503	29	485729.13	1312771.60	—	Метод спутниковых геодезических измерений (определений); 0.10	—
547	48.12.2.503	30	485749.69	1312770.68	—	Метод спутниковых геодезических измерений (определений); 0.10	—
548	48.12.2.503	31	485770.04	1312769.54	—	Метод спутниковых геодезических измерений (определений); 0.10	—
549	48.12.2.503	32	485789.24	1312768.55	—	Метод спутниковых геодезических измерений (определений); 0.10	—
550	48.12.2.503	33	485809.38	1312767.43	—	Метод спутниковых геодезических измерений (определений); 0.10	—

Заместитель начальника отдела подготовки сведений  
полное наименование должности

М.П. / С.В. Рубцов /  
подпись инициалы, фамилия

## КАДАСТРОВЫЙ ПЛАН ТЕРРИТОРИИ

Лист № 56	раздела 11	Всего листов раздела 11: 67	Всего разделов: 10	Всего листов: 216
25 июля 2017 г. № 48/ИСХ/17-233839				
Номер кадастрового квартала: 48:12:0310701				

Сведения о характерных точках границ:							
Номер п/п	Реестровый (учетный, условный) номер	Обозначение характерных точек	Координаты		Описание закрепления на местности	Метод определения координат и средняя квадратическая погрешность положения характерной точки (Мт), м	Система координат
			Х	У			
1	2	3	4	5	6	7	8
551	48.12.2.503	34	485829.49	1312766.46	—	Метод спутниковых геодезических измерений (определений); 0.10	—
552	48.12.2.503	35	485850.53	1312765.24	—	Метод спутниковых геодезических измерений (определений); 0.10	—
553	48.12.2.503	36	485868.60	1312764.45	—	Метод спутниковых геодезических измерений (определений); 0.10	—
554	48.12.2.503	1	485888.62	1312763.37	—	Метод спутниковых геодезических измерений (определений); 0.10	—
555	48.12.2.505	1	485675.96	1312712.22	—	Метод спутниковых геодезических измерений (определений); 0.10	—
556	48.12.2.505	2	485677.68	1312744.33	—	Метод спутниковых геодезических измерений (определений); 0.10	—
557	48.12.2.505	3	485679.35	1312776.13	—	Метод спутниковых геодезических измерений (определений); 0.10	—
558	48.12.2.505	4	485680.54	1312797.08	—	Метод спутниковых геодезических измерений (определений); 0.10	—
559	48.12.2.505	5	485682.14	1312829.28	—	Метод спутниковых геодезических измерений (определений); 0.10	—
560	48.12.2.505	6	485683.92	1312861.13	—	Метод спутниковых геодезических измерений (определений); 0.10	—

Заместитель начальника отдела подготовки сведений  
полное наименование должности

М.П. / С.В. Рубцов /  
подпись инициалы, фамилия

## КАДАСТРОВЫЙ ПЛАН ТЕРРИТОРИИ

Лист № 57	раздела 11	Всего листов раздела 11: 67	Всего разделов: 10	Всего листов: 216
25 июля 2017 г. № 48/ИСХ/17-233839				
Номер кадастрового квартала: 48:12:0310701				

Сведения о характерных точках границ:							
Номер п/п	Реестровый (учетный, условный) номер	Обозначение характерных точек	Координаты		Описание закрепления на местности	Метод определения координат и средняя квадратическая погрешность положения характерной точки (Мт), м	Система координат
			Х	У			
1	2	3	4	5	6	7	8
561	48.12.2.505	7	485684.62	1312874.97	—	Метод спутниковых геодезических измерений (определений); 0.10	—
562	48.12.2.505	8	485712.78	1312873.70	—	Метод спутниковых геодезических измерений (определений); 0.10	—
563	48.12.2.505	9	485732.48	1312872.68	—	Метод спутниковых геодезических измерений (определений); 0.10	—
564	48.12.2.505	10	485752.94	1312871.70	—	Метод спутниковых геодезических измерений (определений); 0.10	—
565	48.12.2.505	11	485772.58	1312870.70	—	Метод спутниковых геодезических измерений (определений); 0.10	—
566	48.12.2.505	12	485809.96	1312868.76	—	Метод спутниковых геодезических измерений (определений); 0.10	—
567	48.12.2.505	13	485811.83	1312869.72	—	Метод спутниковых геодезических измерений (определений); 0.10	—
568	48.12.2.505	14	485811.94	1312871.81	—	Метод спутниковых геодезических измерений (определений); 0.10	—
569	48.12.2.505	15	485810.18	1312872.96	—	Метод спутниковых геодезических измерений (определений); 0.10	—
570	48.12.2.505	16	485772.80	1312874.90	—	Метод спутниковых геодезических измерений (определений); 0.10	—

Заместитель начальника отдела подготовки сведений  
полное наименование должности

М.П. / С.В. Рубцов /  
подпись инициалы, фамилия

## КАДАСТРОВЫЙ ПЛАН ТЕРРИТОРИИ

Лист № 58	раздела 11	Всего листов раздела 11: 67	Всего разделов: 10	Всего листов: 216
25 июля 2017 г. № 48/ИСХ/17-233839				
Номер кадастрового квартала: 48:12:0310701				

Сведения о характерных точках границ:							
Номер п/п	Реестровый (учетный, условный) номер	Обозначение характерных точек	Координаты		Описание закрепления на местности	Метод определения координат и средняя квадратическая погрешность положения характерной точки (Mт), м	Система координат
			X	Y			
1	2	3	4	5	6	7	8
571	48.12.2.505	17	485753.14	1312875.90	—	Метод спутниковых геодезических измерений (определений); 0.10	—
572	48.12.2.505	18	485732.68	1312876.88	—	Метод спутниковых геодезических измерений (определений); 0.10	—
573	48.12.2.505	19	485712.97	1312877.90	—	Метод спутниковых геодезических измерений (определений); 0.10	—
574	48.12.2.505	20	485684.83	1312879.16	—	Метод спутниковых геодезических измерений (определений); 0.10	—
575	48.12.2.505	21	485685.83	1312898.77	—	Метод спутниковых геодезических измерений (определений); 0.10	—
576	48.12.2.505	22	485684.87	1312900.64	—	Метод спутниковых геодезических измерений (определений); 0.10	—
577	48.12.2.505	23	485682.77	1312900.75	—	Метод спутниковых геодезических измерений (определений); 0.10	—
578	48.12.2.505	24	485681.63	1312898.99	—	Метод спутниковых геодезических измерений (определений); 0.10	—
579	48.12.2.505	25	485680.52	1312877.27	—	Метод спутниковых геодезических измерений (определений); 0.10	—
580	48.12.2.505	26	485679.72	1312861.35	—	Метод спутниковых геодезических измерений (определений); 0.10	—

Заместитель начальника отдела подготовки сведений  
полное наименование должности

М.П. / С.В. Рубцов /  
подпись инициалы, фамилия

## КАДАСТРОВЫЙ ПЛАН ТЕРРИТОРИИ

Лист № 59	раздела 11	Всего листов раздела 11: 67	Всего разделов: 10	Всего листов: 216
25 июля 2017 г. № 48/ИСХ/17-233839				
Номер кадастрового квартала: 48:12:0310701				

Сведения о характерных точках границ:							
Номер п/п	Реестровый (учетный, условный) номер	Обозначение характерных точек	Координаты		Описание закрепления на местности	Метод определения координат и средняя квадратическая погрешность положения характерной точки (Мт), м	Система координат
			Х	У			
1	2	3	4	5	6	7	8
581	48.12.2.505	27	485677.94	1312829.49	—	Метод спутниковых геодезических измерений (определений); 0.10	—
582	48.12.2.505	28	485676.34	1312797.29	—	Метод спутниковых геодезических измерений (определений); 0.10	—
583	48.12.2.505	29	485675.15	1312776.35	—	Метод спутниковых геодезических измерений (определений); 0.10	—
584	48.12.2.505	30	485673.48	1312744.55	—	Метод спутниковых геодезических измерений (определений); 0.10	—
585	48.12.2.505	31	485671.80	1312713.14	—	Метод спутниковых геодезических измерений (определений); 0.10	—
586	48.12.2.505	32	485653.92	1312691.86	—	Метод спутниковых геодезических измерений (определений); 0.10	—
587	48.12.2.505	33	485653.56	1312691.24	—	Метод спутниковых геодезических измерений (определений); 0.10	—
588	48.12.2.505	34	485652.42	1312688.16	—	Метод спутниковых геодезических измерений (определений); 0.10	—
589	48.12.2.505	35	485652.77	1312686.09	—	Метод спутниковых геодезических измерений (определений); 0.10	—
590	48.12.2.505	36	485654.74	1312685.36	—	Метод спутниковых геодезических измерений (определений); 0.10	—

Заместитель начальника отдела подготовки сведений  
полное наименование должности

М.П. / С.В. Рубцов /  
подпись инициалы, фамилия

## КАДАСТРОВЫЙ ПЛАН ТЕРРИТОРИИ

Лист № 60	раздела 11	Всего листов раздела 11: 67	Всего разделов: 10	Всего листов: 216
25 июля 2017 г. № 48/ИСХ/17-233839				
Номер кадастрового квартала: 48:12:0310701				

Сведения о характерных точках границ:							
Номер п/п	Реестровый (учетный, условный) номер	Обозначение характерных точек	Координаты		Описание закрепления на местности	Метод определения координат и средняя квадратическая погрешность положения характерной точки (Мт), м	Система координат
			Х	У			
1	2	3	4	5	6	7	8
591	48.12.2.505	37	485656.36	1312686.70	—	Метод спутниковых геодезических измерений (определений); 0.10	—
592	48.12.2.505	38	485657.37	1312689.44	—	Метод спутниковых геодезических измерений (определений); 0.10	—
593	48.12.2.505	39	485675.47	1312710.98	—	Метод спутниковых геодезических измерений (определений); 0.10	—
594	48.12.2.505	1	485675.96	1312712.22	—	Метод спутниковых геодезических измерений (определений); 0.10	—
595	48.12.2.530	1	485688.87	1313171.41	—	Метод спутниковых геодезических измерений (определений); 0.10	—
596	48.12.2.530	2	485690.48	1313178.90	—	Метод спутниковых геодезических измерений (определений); 0.10	—
597	48.12.2.530	3	485690.08	1313181.09	—	Метод спутниковых геодезических измерений (определений); 0.10	—
598	48.12.2.530	4	485685.93	1313187.52	—	Метод спутниковых геодезических измерений (определений); 0.10	—
599	48.12.2.530	5	485678.45	1313189.13	—	Метод спутниковых геодезических измерений (определений); 0.10	—
600	48.12.2.530	6	485671.15	1313187.80	—	Метод спутниковых геодезических измерений (определений); 0.10	—

Заместитель начальника отдела подготовки сведений  
полное наименование должности

М.П. / С.В. Рубцов /  
подпись инициалы, фамилия

## КАДАСТРОВЫЙ ПЛАН ТЕРРИТОРИИ

Лист № 61	раздела 11	Всего листов раздела 11: 67	Всего разделов: 10	Всего листов: 216
25 июля 2017 г. № 48/ИСХ/17-233839				
Номер кадастрового квартала: 48:12:0310701				

Сведения о характерных точках границ:							
Номер п/п	Реестровый (учетный, условный) номер	Обозначение характерных точек	Координаты		Описание закрепления на местности	Метод определения координат и средняя квадратическая погрешность положения характерной точки (Мт), м	Система координат
			Х	У			
1	2	3	4	5	6	7	8
601	48.12.2.530	7	485664.71	1313183.65	—	Метод спутниковых геодезических измерений (определений); 0.10	—
602	48.12.2.530	8	485663.10	1313176.16	—	Метод спутниковых геодезических измерений (определений); 0.10	—
603	48.12.2.530	9	485663.50	1313173.97	—	Метод спутниковых геодезических измерений (определений); 0.10	—
604	48.12.2.530	10	485667.65	1313167.54	—	Метод спутниковых геодезических измерений (определений); 0.10	—
605	48.12.2.530	11	485675.13	1313165.93	—	Метод спутниковых геодезических измерений (определений); 0.10	—
606	48.12.2.530	12	485682.43	1313167.26	—	Метод спутниковых геодезических измерений (определений); 0.10	—
607	48.12.2.530	1	485688.87	1313171.41	—	Метод спутниковых геодезических измерений (определений); 0.10	—
608	48.12.2.498	1	485800.39	1312933.54	—	Метод спутниковых геодезических измерений (определений); 0.10	—
609	48.12.2.498	2	485802.26	1312934.50	—	Метод спутниковых геодезических измерений (определений); 0.10	—
610	48.12.2.498	3	485802.37	1312936.59	—	Метод спутниковых геодезических измерений (определений); 0.10	—

Заместитель начальника отдела подготовки сведений  
полное наименование должности

М.П. / С.В. Рубцов /  
подпись инициалы, фамилия



## КАДАСТРОВЫЙ ПЛАН ТЕРРИТОРИИ

Лист № 62	раздела 11	Всего листов раздела 11: 67	Всего разделов: 10	Всего листов: 216
25 июля 2017 г. № 48/ИСХ/17-233839				
Номер кадастрового квартала: 48:12:0310701				

Сведения о характерных точках границ:							
Номер п/п	Реестровый (учетный, условный) номер	Обозначение характерных точек	Координаты		Описание закрепления на местности	Метод определения координат и средняя квадратическая погрешность положения характерной точки (Мт), м	Система координат
			Х	У			
1	2	3	4	5	6	7	8
611	48.12.2.498	4	485800.61	1312937.74	—	Метод спутниковых геодезических измерений (определений); 0.10	—
612	48.12.2.498	5	485776.97	1312938.98	—	Метод спутниковых геодезических измерений (определений); 0.10	—
613	48.12.2.498	6	485756.71	1312940.02	—	Метод спутниковых геодезических измерений (определений); 0.10	—
614	48.12.2.498	7	485737.32	1312941.13	—	Метод спутниковых геодезических измерений (определений); 0.10	—
615	48.12.2.498	8	485717.41	1312942.13	—	Метод спутниковых геодезических измерений (определений); 0.10	—
616	48.12.2.498	9	485688.15	1312943.82	—	Метод спутниковых геодезических измерений (определений); 0.10	—
617	48.12.2.498	10	485689.81	1312974.80	—	Метод спутниковых геодезических измерений (определений); 0.10	—
618	48.12.2.498	11	485691.27	1313004.72	—	Метод спутниковых геодезических измерений (определений); 0.10	—
619	48.12.2.498	12	485692.86	1313034.67	—	Метод спутниковых геодезических измерений (определений); 0.10	—
620	48.12.2.498	13	485694.51	1313064.56	—	Метод спутниковых геодезических измерений (определений); 0.10	—

Заместитель начальника отдела подготовки сведений  
полное наименование должности

М.П. / С.В. Рубцов /  
подпись инициалы, фамилия

## КАДАСТРОВЫЙ ПЛАН ТЕРРИТОРИИ

Лист № 63	раздела 11	Всего листов раздела 11: 67	Всего разделов: 10	Всего листов: 216
25 июля 2017 г. № 48/ИСХ/17-233839				
Номер кадастрового квартала: 48:12:0310701				

Сведения о характерных точках границ:							
Номер п/п	Реестровый (учетный, условный) номер	Обозначение характерных точек	Координаты		Описание закрепления на местности	Метод определения координат и средняя квадратическая погрешность положения характерной точки (Мт), м	Система координат
			Х	У			
1	2	3	4	5	6	7	8
621	48.12.2.498	14	485696.08	1313094.43	—	Метод спутниковых геодезических измерений (определений); 0.10	—
622	48.12.2.498	15	485697.95	1313122.81	—	Метод спутниковых геодезических измерений (определений); 0.10	—
623	48.12.2.498	16	485717.66	1313140.07	—	Метод спутниковых геодезических измерений (определений); 0.10	—
624	48.12.2.498	17	485733.43	1313153.43	—	Метод спутниковых геодезических измерений (определений); 0.10	—
625	48.12.2.498	18	485743.69	1313145.31	—	Метод спутниковых геодезических измерений (определений); 0.10	—
626	48.12.2.498	19	485745.56	1313144.94	—	Метод спутниковых геодезических измерений (определений); 0.10	—
627	48.12.2.498	20	485768.46	1313151.43	—	Метод спутниковых геодезических измерений (определений); 0.10	—
628	48.12.2.498	21	485769.93	1313152.94	—	Метод спутниковых геодезических измерений (определений); 0.10	—
629	48.12.2.498	22	485769.35	1313154.96	—	Метод спутниковых геодезических измерений (определений); 0.10	—
630	48.12.2.498	23	485767.32	1313155.47	—	Метод спутниковых геодезических измерений (определений); 0.10	—

Заместитель начальника отдела подготовки сведений  
полное наименование должности

М.П. / С.В. Рубцов /  
подпись инициалы, фамилия

## КАДАСТРОВЫЙ ПЛАН ТЕРРИТОРИИ

Лист № 64	раздела 11	Всего листов раздела 11: 67	Всего разделов: 10	Всего листов: 216
25 июля 2017 г. № 48/ИСХ/17-233839				
Номер кадастрового квартала: 48:12:0310701				

Сведения о характерных точках границ:							
Номер п/п	Реестровый (учетный, условный) номер	Обозначение характерных точек	Координаты		Описание закрепления на местности	Метод определения координат и средняя квадратическая погрешность положения характерной точки (Mт), м	Система координат
			X	Y			
1	2	3	4	5	6	7	8
631	48.12.2.498	24	485745.45	1313149.27	—	Метод спутниковых геодезических измерений (определений); 0.10	—
632	48.12.2.498	25	485734.68	1313157.79	—	Метод спутниковых геодезических измерений (определений); 0.10	—
633	48.12.2.498	26	485732.02	1313157.74	—	Метод спутниковых геодезических измерений (определений); 0.10	—
634	48.12.2.498	27	485714.91	1313143.24	—	Метод спутниковых геодезических измерений (определений); 0.10	—
635	48.12.2.498	28	485697.93	1313128.38	—	Метод спутниковых геодезических измерений (определений); 0.10	—
636	48.12.2.498	29	485699.26	1313159.34	—	Метод спутниковых геодезических измерений (определений); 0.10	—
637	48.12.2.498	30	485698.70	1313160.85	—	Метод спутниковых геодезических измерений (определений); 0.10	—
638	48.12.2.498	31	485684.91	1313175.78	—	Метод спутниковых геодезических измерений (определений); 0.10	—
639	48.12.2.498	32	485684.29	1313176.25	—	Метод спутниковых геодезических измерений (определений); 0.10	—
640	48.12.2.498	33	485679.44	1313178.60	—	Метод спутниковых геодезических измерений (определений); 0.10	—

Заместитель начальника отдела подготовки сведений  
полное наименование должности

М.П. / С.В. Рубцов /  
подпись инициалы, фамилия

## КАДАСТРОВЫЙ ПЛАН ТЕРРИТОРИИ

Лист № 65	раздела 11	Всего листов раздела 11: 67	Всего разделов: 10	Всего листов: 216
25 июля 2017 г. № 48/ИСХ/17-233839				
Номер кадастрового квартала: 48:12:0310701				

Сведения о характерных точках границ:							
Номер п/п	Реестровый (учетный, условный) номер	Обозначение характерных точек	Координаты		Описание закрепления на местности	Метод определения координат и средняя квадратическая погрешность положения характерной точки (Мт), м	Система координат
			Х	У			
1	2	3	4	5	6	7	8
641	48.12.2.498	34	485677.34	1313178.45	—	Метод спутниковых геодезических измерений (определений); 0.10	—
642	48.12.2.498	35	485676.43	1313176.56	—	Метод спутниковых геодезических измерений (определений); 0.10	—
643	48.12.2.498	36	485677.60	1313174.82	—	Метод спутниковых геодезических измерений (определений); 0.10	—
644	48.12.2.498	37	485682.10	1313172.64	—	Метод спутниковых геодезических измерений (определений); 0.10	—
645	48.12.2.498	38	485695.02	1313158.65	—	Метод спутниковых геодезических измерений (определений); 0.10	—
646	48.12.2.498	39	485693.56	1313124.52	—	Метод спутниковых геодезических измерений (определений); 0.10	—
647	48.12.2.498	40	485691.88	1313094.65	—	Метод спутниковых геодезических измерений (определений); 0.10	—
648	48.12.2.498	41	485690.31	1313064.78	—	Метод спутниковых геодезических измерений (определений); 0.10	—
649	48.12.2.498	42	485688.66	1313034.89	—	Метод спутниковых геодезических измерений (определений); 0.10	—
650	48.12.2.498	43	485687.07	1313004.93	—	Метод спутниковых геодезических измерений (определений); 0.10	—

Заместитель начальника отдела подготовки сведений  
полное наименование должности

М.П. / С.В. Рубцов /  
подпись инициалы, фамилия

## КАДАСТРОВЫЙ ПЛАН ТЕРРИТОРИИ

Лист № 66	раздела 11	Всего листов раздела 11: 67	Всего разделов: 10	Всего листов: 216
25 июля 2017 г. № 48/ИСХ/17-233839				
Номер кадастрового квартала: 48:12:0310701				

Сведения о характерных точках границ:							
Номер п/п	Реестровый (учетный, условный) номер	Обозначение характерных точек	Координаты		Описание закрепления на местности	Метод определения координат и средняя квадратическая погрешность положения характерной точки (Мт), м	Система координат
			Х	У			
1	2	3	4	5	6	7	8
651	48.12.2.498	44	485685.61	1312975.01	_____	Метод спутниковых геодезических измерений (определений); 0.10	_____
652	48.12.2.498	45	485683.84	1312941.94	_____	Метод спутниковых геодезических измерений (определений); 0.10	_____
653	48.12.2.498	46	485682.77	1312919.41	_____	Метод спутниковых геодезических измерений (определений); 0.10	_____
654	48.12.2.498	47	485683.73	1312917.54	_____	Метод спутниковых геодезических измерений (определений); 0.10	_____
655	48.12.2.498	48	485685.83	1312917.44	_____	Метод спутниковых геодезических измерений (определений); 0.10	_____
656	48.12.2.498	49	485686.97	1312919.21	_____	Метод спутниковых геодезических измерений (определений); 0.10	_____
657	48.12.2.498	50	485687.94	1312939.62	_____	Метод спутниковых геодезических измерений (определений); 0.10	_____
658	48.12.2.498	51	485717.19	1312937.93	_____	Метод спутниковых геодезических измерений (определений); 0.10	_____
659	48.12.2.498	52	485737.10	1312936.93	_____	Метод спутниковых геодезических измерений (определений); 0.10	_____
660	48.12.2.498	53	485756.49	1312935.82	_____	Метод спутниковых геодезических измерений (определений); 0.10	_____

Заместитель начальника отдела подготовки сведений  
полное наименование должности

М.П. / С.В. Рубцов /  
подпись инициалы, фамилия

## КАДАСТРОВЫЙ ПЛАН ТЕРРИТОРИИ

Лист № 67	раздела 11	Всего листов раздела 11: 67	Всего разделов: 10	Всего листов: 216
25 июля 2017 г. № 48/ИСХ/17-233839				
Номер кадастрового квартала: 48:12:0310701				

Сведения о характерных точках границ:							
Номер п/п	Реестровый (учетный, условный) номер	Обозначение характерных точек	Координаты		Описание закрепления на местности	Метод определения координат и средняя квадратическая погрешность положения характерной точки (Мт), м	Система координат
			X	Y			
1	2	3	4	5	6	7	8
661	48.12.2.498	54	485776.75	1312934.78	—	Метод спутниковых геодезических измерений (определений); 0.10	—
662	48.12.2.498	1	485800.39	1312933.54	—	Метод спутниковых геодезических измерений (определений); 0.10	—

Заместитель начальника отдела подготовки сведений  
полное наименование должности

М.П.

подпись

/ С.В. Рубцов /  
инициалы, фамилия

## КАДАСТРОВЫЙ ПЛАН ТЕРРИТОРИИ

Лист № 1	раздела 12	Всего листов раздела 12: 1	Всего разделов: 10	Всего листов: 216
25 июля 2017 г. № 48/ИСХ/17-233839				
Номер кадастрового квартала: 48:12:0310701				

## Сведения о пунктах опорной межевой сети

Номер пункта опорной межевой сети на плане	Название и (или) номер, тип пункта опорной межевой сети	Класс опорной межевой сети	Координаты	
			X	Y
1	2	3	4	5
3567	0127; бетонный монолит; п.Лев Толстой: знак расположен в западной части поселка.АЗС Юкос	Класс ОМС – II класс; Система координат - МСК-48	485506.74	1313526.66

Заместитель начальника отдела подготовки сведений  
полное наименование должности

М.П.

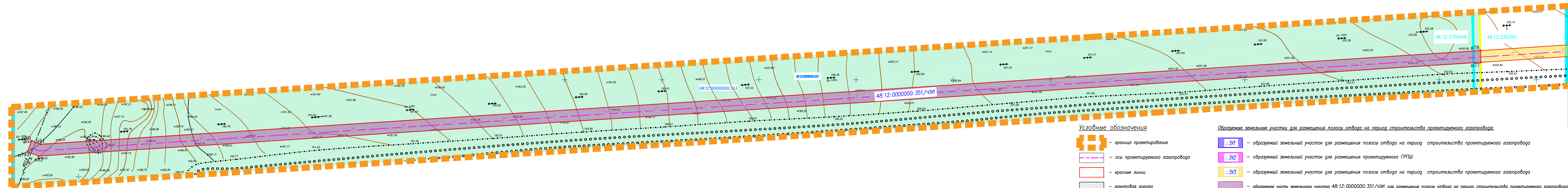

подпись

/ С.В. Рубцов /  
инициалы, фамилия

Графическая часть

Инв. № подл.	Подп. и дата	Взам. инв. №





**Условные обозначения**


- граница проектирования
- ось проектируемого газопровода
- красные линии
- грунтовая дорога

**Земельные участки по данным ЕГРН**

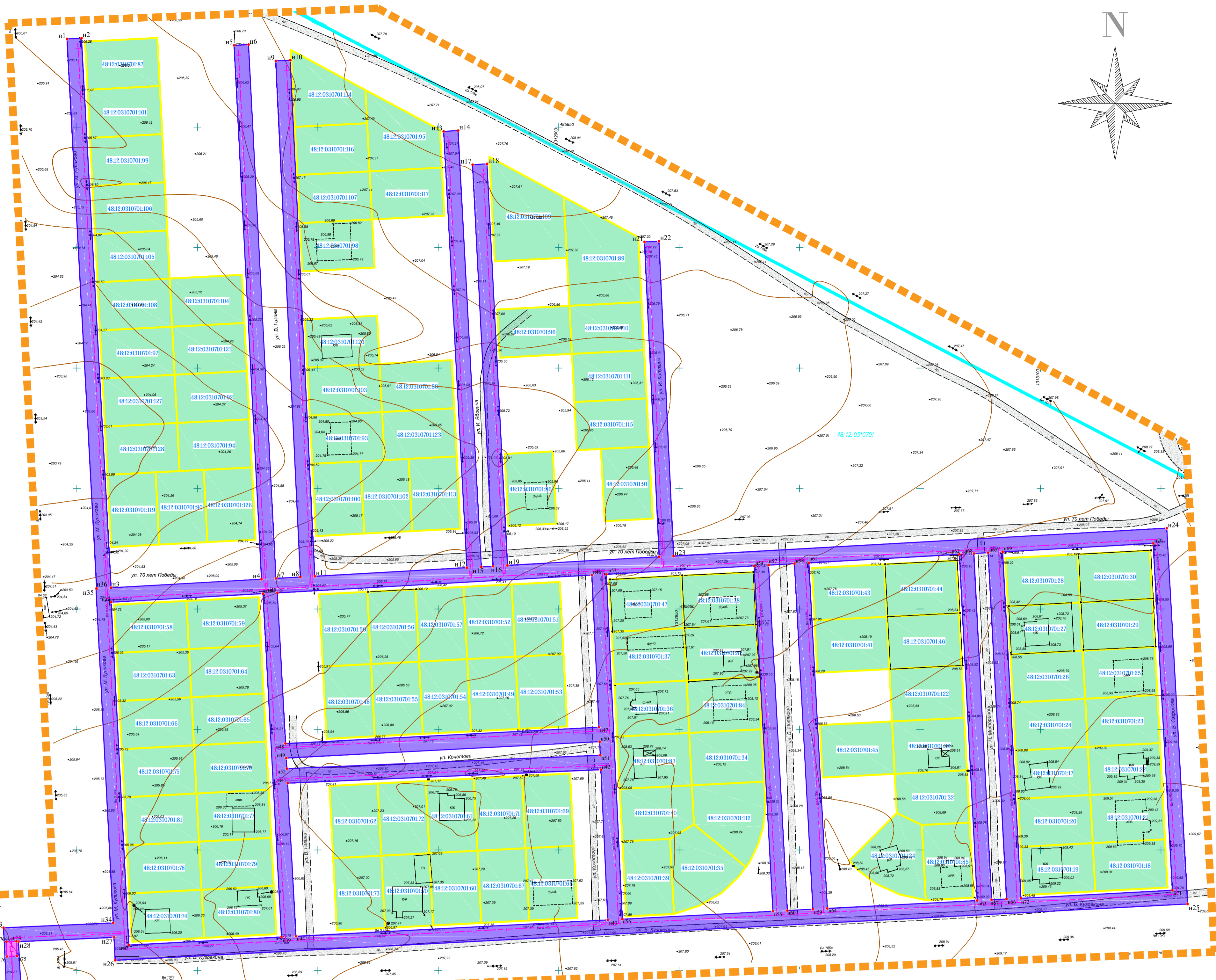
- земельные участки с уточненной площадью
- кадастровый номер
- границы кадастрового квартала
- граница Лев-Толстовского сельсовета

**Образующие земельные участки для размещения полосы отвода на период строительства проектируемого газопровода**

- :ЗУ1 - образующий земельный участок для размещения полосы отвода на период строительства проектируемого газопровода
- :ЗУ2 - образующий земельный участок для размещения проектируемого ГРПШ
- :ЗУ3 - образующий земельный участок для размещения полосы отвода на период строительства проектируемого газопровода
- образуемая часть земельного участка 48:12:0000000:351/431 для размещения полосы отвода на период строительства проектируемого газопровода
- н1 - поворотная точка

65-6635-ПМТ-ОСН					
Газопровод высокого давления с ЦРП низкого давления мкр. Эпохный п. Лев Толстой					
Изм.	Кол.	Лист	№ док.	Подпись	Дата
ГИП		Третьяков И.А.			
Выполнил		Слюняев А.С.			
		Болдырева Л.О.			
Проект межевания территории Основная часть					
		Стадия	Лист	Листов	
		П	1	2	
Чертеж проекта межевания территории М:1000					
 <b>ООО «Юникс»</b> <small>инженерная компания</small>					

Условный номер земельного участка	Площадь земельного участка		Обозначение характерных точек границы	Координаты, м		
	2127 м <sup>2</sup>			1	2	3
Обозначение характерных точек границы	Координаты, м		1	2	3	
	X	Y				
n1	485886,59	1312695,93	n55	485524,57	1312988,93	
n2	485886,91	1312701,92	n56	485521,3	1312926,41	
n3	485658,84	1312714,18	n57	485668,23	1312987,14	
n4	485662,36	1312776,62	n58	485668,83	1312997,88	
n5	485883,91	1312765,27	n59	485525,44	1313005,52	
n6	485884,22	1312771,27	n60	485524,89	1312994,92	
n7	485662,7	1312782,62	n57	485668,23	1312987,14	
n8	485663,27	1312792,75	n61	485669,17	1313003,87	
n9	485877,45	1312782,57	n62	485672,69	1313066,35	
n10	485877,74	1312788,57	n63	485529,02	1313073,72	
n11	485663,61	1312798,74	n64	485525,76	1313011,51	
n12	485667,17	1312861,88	n61	485669,17	1313003,87	
n13	485848,21	1312852,27	n65	485673,37	1313078,29	
n14	485848,53	1312858,26	n66	485529,65	1313085,89	
n15	485667,51	1312867,87	n67	485529,33	1313079,71	
n16	485667,78	1312872,74	n68	485673,03	1313072,34	
n17	485834,41	1312864,26	n65	485673,37	1313078,29	
n18	485834,72	1312870,25	n69	485673,71	1313084,28	
n19	485668,12	1312878,73	n70	485677,23	1313146,77	
n20	485671,67	1312941,7	n71	485533,26	1313154,74	
n21	485802,35	1312935,64	n72	485529,97	1313091,88	
n22	485802,63	1312941,63	n73	485511,93	1312670,7	
n23	485672,01	1312947,69	n74	485512,1	1312674,85	
n24	485683,56	1313152,43	n75	485506,01	1312675,11	
n25	485527,58	1313161,06	n76	485505,83	1312670,96	
n26	485504,26	1312715,87	n73	485511,93	1312670,7	
n27	485513,74	1312715,4	n74	485511,93	1312670,7	
n28	485511,99	1312675,78	n75	485506,01	1312675,11	
n29	485482,19	1312677,32	n76	485505,83	1312670,96	
n30	485479,78	1312640,28	n73	485511,93	1312670,7	
n31	485485,79	1312640,08	n74	485511,93	1312670,7	
n32	485487,79	1312670,97	n75	485506,01	1312675,11	
n33	485577,73	1312669,56	n76	485505,83	1312670,96	
n34	485519,73	1312715,1	n73	485511,93	1312670,7	
n35	485658,49	1312707,95	n74	485512,1	1312674,85	
n36	485658,5	1312708,19	n75	485506,01	1312675,11	
n37	485652,84	1312714,25	n76	485505,83	1312670,96	
n38	485656,39	1312777,25	n73	485511,93	1312670,7	
n39	485513,89	1312784,93	n74	485511,93	1312670,7	
n40	485510,57	1312721,57	n75	485506,01	1312675,11	
n37	485652,84	1312714,25	n76	485505,83	1312670,96	
n41	485577,78	1312787,5	n73	485511,93	1312670,7	
n42	485583,33	1312917,53	n74	485512,1	1312674,85	
n43	485520,98	1312920,41	n75	485506,01	1312675,11	
n44	485514,2	1312790,93	n76	485505,83	1312670,96	
n41	485577,78	1312787,5	n73	485511,93	1312670,7	
n45	485656,73	1312783,24	n74	485511,93	1312670,7	
n46	485664,09	1312913,79	n75	485506,01	1312675,11	
n47	485600,95	1312916,71	n76	485505,83	1312670,96	
n48	485594,16	1312786,61	n73	485511,93	1312670,7	
n45	485656,73	1312783,24	n74	485511,93	1312670,7	
n49	485588,17	1312786,94	n75	485506,01	1312675,11	
n50	485594,95	1312916,99	n76	485505,83	1312670,96	
n51	485589,33	1312917,25	n73	485511,93	1312670,7	
n52	485583,77	1312787,17	n74	485511,93	1312670,7	
n49	485588,17	1312786,94	n75	485506,01	1312675,11	
n53	485664,43	1312919,78	n76	485505,83	1312670,96	
n54	485667,89	1312981,15	n73	485511,93	1312670,7	



Лист 2

- Условные обозначения**
- граница проектируемого газопровода
  - ось проектируемого газопровода
  - красные линии
  - круговое дорожное
  - земельные участки с уточненной площадью
  - кадастровый номер
  - границы кадастрового квартала
  - граница ЛПХ-Таловское сельское
  - образуемые земельные участки для размещения полосы отвода на период строительства проектируемого газопровода
  - образуемый земельный участок для размещения полосы отвода на период строительства проектируемого газопровода
  - образуемый земельный участок для размещения проектируемого ГРУ
  - образуемый земельный участок для размещения полосы отвода на период строительства проектируемого газопровода
  - образуемая часть земельного участка 48:12:0000000:351/4/ЗП для размещения полосы отвода на период строительства проектируемого газопровода
  - лабораторная точка

				65-6635-ПМТ-ДСН		
				Газопровод высокого давления с ЦРТ низкого давления мкр. Эпоуэй п. Лев Толстой		
Изм.	Кол.	Лист	№ док.	Подпись	Дата	
Гип	Третьяков И.А.					
ГАП	Славичев А.С.					
Выполнил	Болдырева Л.О.					
				Проект межевания территории Основная часть		
				Чертёж проекта межевания территории М:1000		
				Статус		
				Лист		
				Листов		
				П		
				2		
				2		
				ООО «Юникс»		